

«Қостанай облысы әкімдігі білім басқармасының Сарыкөл агробизнес және құқық колледжі» КМҚК
КГКП «Сарыкольский колледж агробизнеса и права Управления образования акимата Костанайской
области»



ОҚУ ҚҰРАЛЫ
студенттер үшін
"Кестелер мен схемалардағы Қазақстан тарихы"
УЧЕБНО ПОСОБИЕ
для студентов
«История Казахстана в таблицах и схемах»



Оқытушы/Преподаватель: Маденова А.М.

Сарыкөл к. 2023 ж.
п.Сарыколь 2023 г.

Содержание

1. Введение	3
1.1. Предмет, цель, задачи дисциплины.....	5
1.2. Периодизация, исторические источники.....	7
2. Первобытное общество, племенные союзы и ранние государственные образования на территории Казахстана.....	9
2.1. Периодизация каменной эпохи.....	9
2.2. Казахстан в каменном веке и в эпоху бронзы.....	10
2.3. Хозяйство в эпоху бронзы	14
2.4. Племенные союзы и ранние государственные образования в эпоху раннего железа.....	15
2.5. Хуннское общество.....	17
3. Тюркский период в истории Казахстана (VI-XII вв.).....	18
3.1. Хронология раннесредневековых государств на территории Казахстана.....	18
3.2. Раннесредневековые государства (VI-XII вв.).....	19
3.3. Хозяйства и культура раннесредневекового Казахстана (VI-XII вв.).....	29
4. Казахстан в эпоху монгольского владычества.....	32
4.1. Возникновение империи Чингисхана.....	32
4.2. Хозяйственное, социальное и административно-территориальное устройство империи Чингисхана.....	33
4.3. Завоевательные походы Чингисхана.....	34
4.4. Образование Золотой Орды.....	36
4.5. Политическая история и причины упадка Золотой Орды.....	37
5. Средневековые государства на территории Казахстана в XIII-XV вв.....	38
5.1. Политическая история Ак-Орды, Могулистана, Ханства Абулхайра, Ногайской Орды, Западно-Сибирского ханства.....	38
6. Образование казахской народности, Казахского ханства. Политическое, социально-экономическое положение в XV-XVII вв.....	43
6.1. Этапы формирования казахской народности.....	43
6.2. Происхождение термина «казах». Жузовая система.....	44
6.3. Политические события 50-60 гг. XV в. Предпосылки, причины образования Казахского ханства.....	46
6.4. Социально-экономическое положение Казахского ханства в XV-XVII вв.....	48
6.5. Политическая история Казахского ханства в XV-XVII вв.....	52
7. Политические процессы в Казахстане во второй половине XVII-XVIII вв.....	56
7.1. Образование Джунгарского ханства.....	56
7.2. Казахско-джунгарские войны.....	57
8. Начало присоединения Казахстана к России.....	59
8.1. Причины присоединения Казахстана к России.....	59
8.2. Этапы принятия российского подданства.....	60
8.3. Аblaйхан-становление личности, полководца, государственного деятеля.....	61
9. Национально-освободительные движения в Казахстане в период присоединения к России.....	63
9.1. Освободительные восстания казахов в XVIII-XIX вв.....	63

10.Реформы царской России в Казахстане в XIX в.....	68
10.1.Введение уставов «О сибирских киргизах» 1822г. и «Об Оренбургских киргизах» 1824г.....	68
10.2.Налоговая и судебная система, аграрный вопрос реформам 1867-1868гг..	71
10.3.Реформы 1867-1869гг: административное устройство и управление.....	72
10.4.Реформы 1886г и 1891г и их последствия.....	73
11.Социально-экономическое положение в Казахстане во второй половине XIX в...	
11.1.Экономическое развитие России во второй половине XIX в. –начале XXв...	75
11.2.Развитие капиталистических отношений Казахстана.....	77
12.Казахстан в начале XX в.....	70
12.1.Экономическое развитие Казахстана в начале XX в.....	79
12.2.Революция 1905-1907 гг.в России и ее влияние на общественно-политическую ситуацию в Казахстане.....	80
12.3.Столыпинская аграрная реформа: предпосылки, цель и последствия реформирования.....	81
Литература	85

Введение

Государственные программы развития образования в Казахстане требуют обеспечить более высокий уровень преподавания каждого предмета, совершенствовать формы и методы обучения, активнее приобщать обучаемых к работе с различными источниками знаний, вырабатывать самостоятельность мышления, проявлять творческую активность. В реализации этих задач важная роль принадлежит предметам общественно-гуманитарного цикла, в том числе истории. Данные психологической науки, дидактики и методики обучения истории свидетельствуют о том, что одним из необходимых условий прочных и глубоких знаний, развития мышления обучаемых является установление межпредметных связей, включение вновь изучаемых фактов и понятий в имеющуюся у студентов систему знаний, посредством эффективных методов и оригинальных решений. Изучение нового учебного материала возможно с помощью опорных сигналов, обучения в высоком темпе, использования алгоритмизированных условных знаков, набор которых в виде таблиц, схем, дидактических карточек помогает преподавателю в управлении познавательной деятельностью студентов. Наглядные образы играют исключительно большую роль на стадии абстрактного мышления, раскрывают сущность изучаемых явлений, активизируют мыслительную деятельность (выделение в материале главного, существенного, обобщение и систематизация знаний).

Наглядные методы обучения условно подразделяются на две большие группы: методы иллюстрации и демонстрации. Первый предполагает показ иллюстративных пособий: плакатов, карт, зарисовок на доске, схем, таблиц. Вторая группа связана с показом кинофильмов, диафильмов, слайдовых презентаций и т.д.

Данное пособие подготовлено с целью оказания помощи студентам в изучении истории Казахстана, посредством символических образов (схемы и таблицы), которые отражают количественные и качественные стороны исторического процесса, существенные признаки общественных явлений, тенденции их развития; играют определенную роль в усвоении причинно- следственных связей и понятий; используются для характеристики развития экономических, социальных, политических явлений; являются средством конкретизации и выступают как источник новых знаний. Применение наглядных средств обучения делает трудный материал более доступным, способствует повышению интереса к изучаемому предмету, создает возможность для самостоятельной деятельности поискового характера.

Основу правильного применения наглядности составляет идея выявления - главных признаков объекта, сознательное отвлечение от менее существенного. Структура сложных понятий легче усваивается, когда есть схема — условная

модель разбираемого материала. Кроме схем, отражающих структуру понятий, имеется значительное количество учебного материала, который требует наглядно-схематического изображения: органы государственной власти, социальной стратификации и т. д.

Составление различных тематических таблиц и логических схем является хорошим примером изучения и повторения исторического материала и в то же время ведет к накоплению в тетрадях студентов необходимых записей для подготовки к экзамену. Если таблицы помогают закрепить в памяти учащихся главным образом основные исторические факты, то эффективным приемом закрепления и повторения причинно-следственных связей является составление и запись в тетрадях логических схем.

Таблицы, схемы могут использоваться в качестве дидактического и наглядного пособия, помогая студентам глубоко вникнуть в изучаемый материал, формируя необходимые умения самостоятельной работы с книгой, исторической картой. Главное требование ко всем наглядным средствам обучения состоит в том, чтобы они соответствовали содержанию занятия и своими специфическими средствами помогали преподавателю объяснять, а студентам усваивать учебный материал.

1.1. Предмет, цель, задачи дисциплины

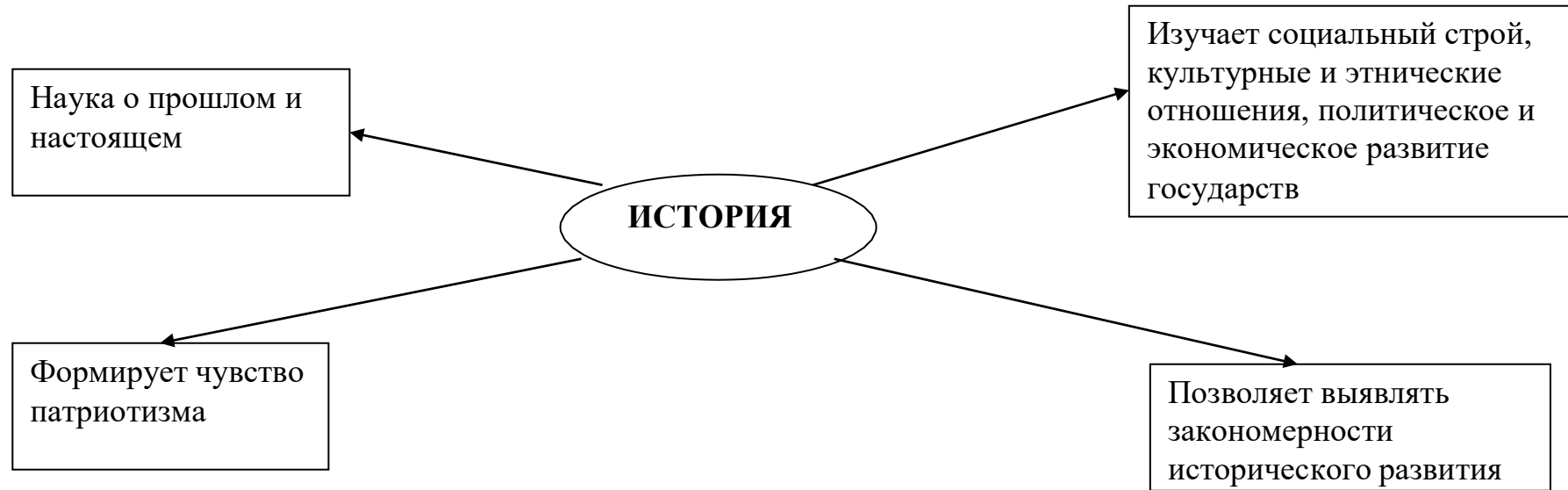


Схема 1.

Цель дисциплины

Изучить общественно-политические, экономические, этнические, культурные процессы на территории Казахстана с каменного века до настоящего времени

Способствовать привитию студентам активной гражданской и патриотической позиций

Схема 2.

Задачи

Усвоение курса

Умение последовательно и логически излагать материал

Приобретение навыков работы с научной, учебно-методической, справочной литературой

Умение творчески применять исторические знания

Знание основных терминов исторической науки

Схема 3.

1.2.Периодизация, исторические источники

Периодизация – метод исторического познания, который позволяет выявить качественные изменения во времени

Историческая

Казахстан в древности – 2,5 млн.лет-Vв.
Казахстан в средневековье – VI-XVIIвв.
Новая история Казахстана – XVIIIв.-
1917г.
Новейшая история – 1917г., с 1991г. –
Независимый Казахстан

Антропологическая

Homo habilis (австрало-
ралопитек);
Homo erectus (пите-
кантроп, синантроп);
Homo sapiens (неан-
дерталец, кроманьонец)

Археологическая

Каменный век - 2,5
млн.лет-IIIтыс.до н.э.
Эпоха бронзы – II-I
тыс.до н.э.
Железный век - I тыс.до
н.э.-Vв.

Схема 4.

Исторические источники – информация о жизни людей, их деятельности

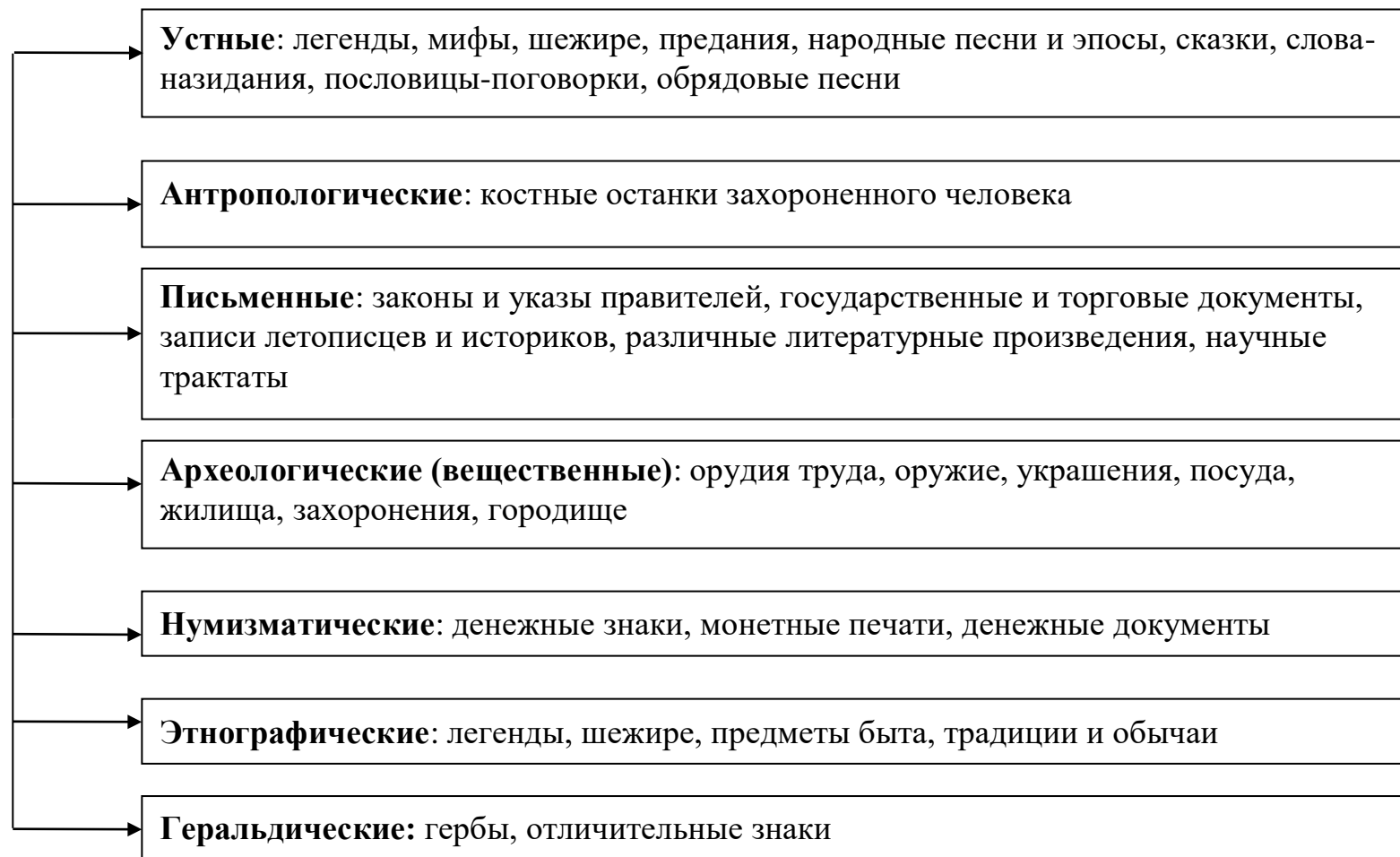


Схема 5.

2.Первобытное общество, племенные союзы и ранние государственные образования на территории Казахстана

2.1. Периодизация каменной эпохи

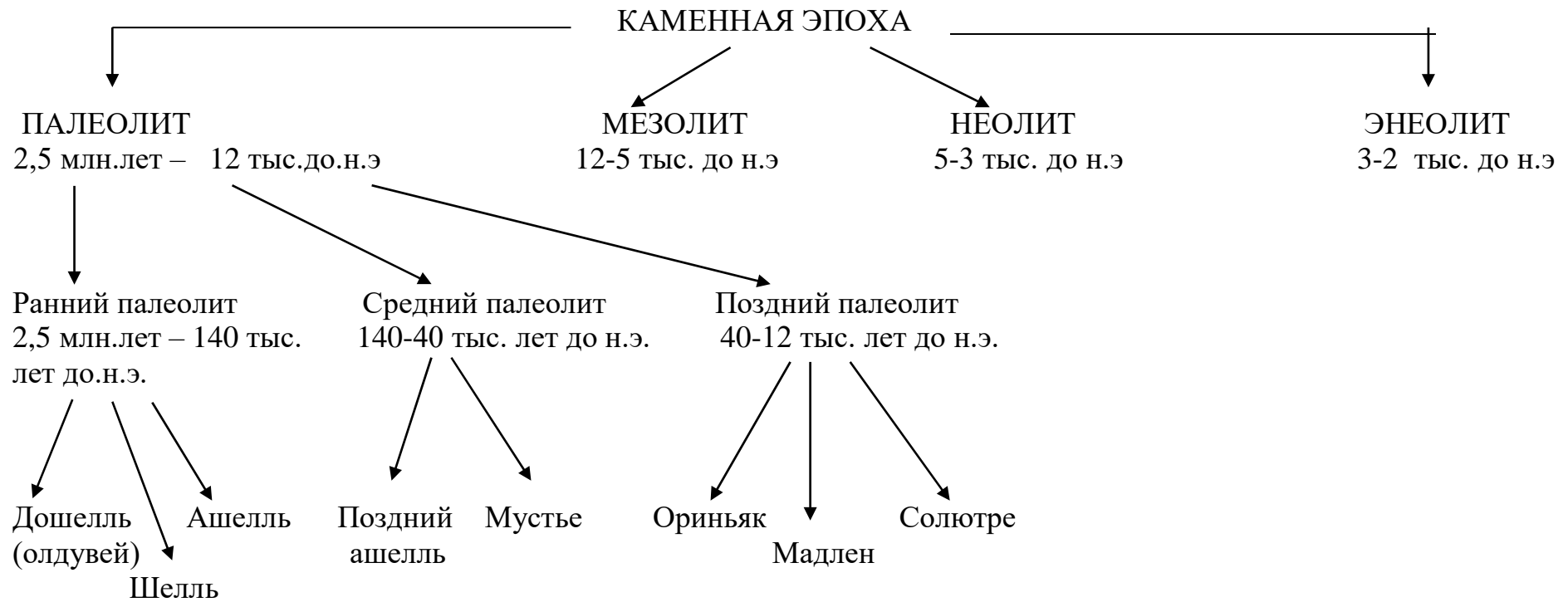


Схема 6

2.2. Казахстан в каменном веке и в эпоху бронзы

Таблица 1.

Хронология каменной эпохи	Физиологический тип	Тип общественного устройства	Виды деятельности	Орудия труда	Археологические памятники на территории Казахстана	Особые достижения
Нижний (древний) палеолит – 2,5 млн. лет до н.э. – 140 тыс. лет до н.э.	- Современники австралопитеков «Homo habilis» - объем мозга 652 см ³ ; - Современники питекантропов и синантропов «Homo erectus» - объем мозга 950 см ³	Первобытное стадо	Собирательство и охота	- Рубящие орудия дисковидной формы: чоппинг, чоппер; - Основное сырье – речная галька; - Техника обработки камня - ретушь	Юг Казахстана - Бориказган, Танирказган, Шабакты; Центр Казахстана - Семизбугы; Восток Казахстана - Канай; Запад Казахстана – Шабактысай, Сарытас	- Становление человека в процессе труда; - Изготовление примитивных орудий труда; - Присваивающий тип хозяйства
Средний палеолит	Современники неандертальцев	Большая община -	Собирательство и охота	- Дисковидные нуклеусы,	Юг Казахстана Кызылрысбек,	- Открытие способа

<p>(мустье) – 140-40 тыс. лет до н.э.</p>	<p>«Homo sapiens» - объем мозга 1300-1400 см³; рост 155-156см</p>	<p>начальная форма матриархальной родовой общины</p>		<p>резцы; - Основной материал - поделочный камень халцедон</p>	<p>Ч. Уалиханова; Центр Казахстана – Обалысай, Музбел; Восток Казахстана - Канай; Запад Казахстана – Онижек</p>	<p>добывания огня трением; - Зачатки культа умерших, религиозных представлений: анимизм, фетишизм, тотемизм, магия</p>
<p>Поздний (верхний) палеолит – 40-12 тыс. лет до н.э.</p>	<p>Кроманьонец; «Homo sapiens» - объем мозга 1500-1800 см³, рост 168-194 см.</p>	<p>Формирование родовой общины с возникновением рода</p>	<p>Собирательство, охота, рыболовство</p>	<p>Отжимная ретушь; ножевидные пластины; копье, дротик, гарпун, проколки</p>	<p>Юг Казахстана – Ачисай; Центр Казахстана – Батпак 8; Восток Казахстана - Шульбинка; Запад Казахстана – Аккыр</p>	<p>Развитие искусства; появление обряда захоронения</p>
<p>Мезолит – 12-5 тыс. лет до н.э.</p>	<p>Человек совре- менного типа</p>		<p>Собирательство, охота, рыболовство</p>	<p>Стрелы с наконечником в виде шарика, бумеранг; вкладышевые орудия</p>	<p>Север Казахстана - Мичурин, Боголюбово; Центр Казахстана –</p>	<p>Изобретение лука и стрел</p>

					Акимбек, Караганда	
Неолит – 5-3 тыс. лет до н.э.		Родовая община материнский род	Земледелие, скотоводство; появились зачатки горного дела; изготовление одежды	- Микролиты; - Зернотерки, ступки, топоры, мотыги, булавы; - Из меди – орудия труда и оружие, из золота - украшения	Южн.Каз. – Саксаульская; Цент.Каз. – Каратугай; Вост.Каз. - Нарым; Зап.Каз. – Жагалбулак; Сев.Каз. - Ботай	Переход к производящему типу хозяйства; появление керамики
Энеолит – 3- 2 тыс. лет до н.э.			Развитие домашних промыслов	Кремневая, отщепная индустрия	Ботайская культура: Ботай, Бестамак	Распространение коневодства и культы коня

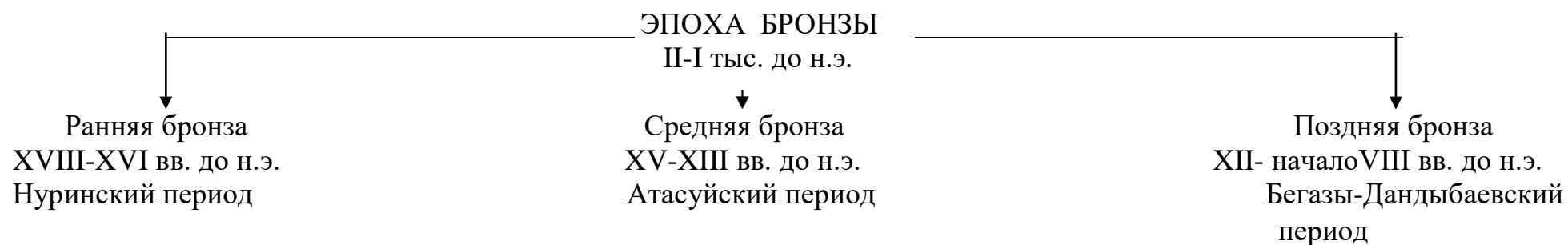




Схема 7.

2.3. Хозяйство в эпоху бронзы

Таблица 2.

Скотоводство	Земледелие	Металлургия	Ремесло
Зарождение яйлажного типа скотоводства	Мотыжное земледелие	Способы добычи руды: «кайлование», метод «огневой проходки», «подкоп»	Гончарное дело («ленточный» способ, геометрический орнамент)
Переход к кочевому скотоводству	Орудия труда: каменные мотыги, бронзовые и медные серпы, зернотерки	Основные районы месторождений: Жезказган – медь; Атасу – олово; Степняк, Акжал, Балажал - золото	Ювелирное искусство (археологический символ эпохи – серьги и подвески)
Виды скота: быки, овцы, лошади, верблюды	Культуры: зерновые (ячмень, просо, пшеница); технические (лен, конопля)	Основные орудия горняка: каменные молоты и отбойники, ступки, песты, терки	Ткачество - ткацкий станок и веретено (находки в Атасу, Канай, Алексеевское). Нитки из шерсти и пуха животных, из конопли, льна

2.4. Племенные союзы и ранние государственные образования в эпоху раннего железа

Таблица 3.

	Исторические источники	Места расселения	Политическая история	Экономика	Культура
САКИ (VIII-IV в.в. до н.э.)	Персидские источники (Бехистунская надпись в честь царя Дария) – тиграхауды, хаомоварги, парадарай; Греческие (Геродот) – массагеты, даи, аримаспы, аргипей, исседоны, сарматы	Тиграхауды – средняя Сырдарья, Семиречье, Тянь-Шань; Хаомоварги – в долине р.Мургаб; Парадарай – Приаралье, северное Причерноморье, район Сырдарьи и Амударьи; Массагеты и даи - Семиречье; аримаспы – северо-восток; аргипей - Приуралье; исседоны – центр Казахстана; сарматы – запад Казахстана	Во главе - царь (из сословия воинов); Общество делилось на воинов, жрецов и общинников; VI в. до н.э. - войны с персами (Томирис); IV в. до н.э. - войны с А. Македонским, построен город Александрия Эсхата; Общественный строй - военная демократия	Оседло-кочевой образ жизни, близость к городам и торговым путям; Скотоводство: коневодство, верблюдоводство (южный и западный Казахстан); Развитие ремесла.	Влияние Ирана на материальную и духовную культуру, язык; VII в. до н.э. – I в. н.э. – «звериный стиль»; «Храмы огня» в Семиречье; Религия - культ вождя и царя, поклонение силам природы

УСУНИ (Шв. до н.э. – Шв. н.э.)	С 138г. до н.э. китайские письменные хроники	Семиречье; Столица - Чигучен (берег Иссык-Куля)	- Общество достигло государственности; - С Китаем широкие дипломатические связи; - Титул правителя «гуньмо»	Скотоводство; Земледелие; Ремесла (гончарное, горное, кузнечное, ювелирное, стеклодувное, кожевенное)	Язык – индо-иранский; Каргалинская диадема (II-I в.в. до н.э.) – модель Вселенной, метод зерни
КАНГЛЫ (Ш до н.э. – V в. н.э.)	Китайские источники II в. до н.э.	Южный Казахстан (нижнее течение Сыр-Дарьи, горы Каратау); Столица Битянь	- Вели войны с гуннами, усунями, подчинили себе Бухару, Хорезм; - Дипломатические отношения с Византией, Кушанской империей	Занимались скотоводством (коневодство, овцеводство), поливным земледелием	- Распространен культ природы и культ предков; - Дворцовые постройки в Отрарском оазисе (Кокмардан, Пшук-Мардан, Чаш-Тобе)

2.5 Хуннское общество

Шаньюй – верховный правитель: судебная, военная власть

Совет старейшин - 24 темника = князья = сыновья = братья = родственники

патриархально-родовые отношения

Народное собрание - 3 раза в год

Схема 8.



Схема 9.

3. Тюркский период в истории Казахстана (VI-XII вв.)

3.1 Хронология раннесредневековых государств на территории Казахстана

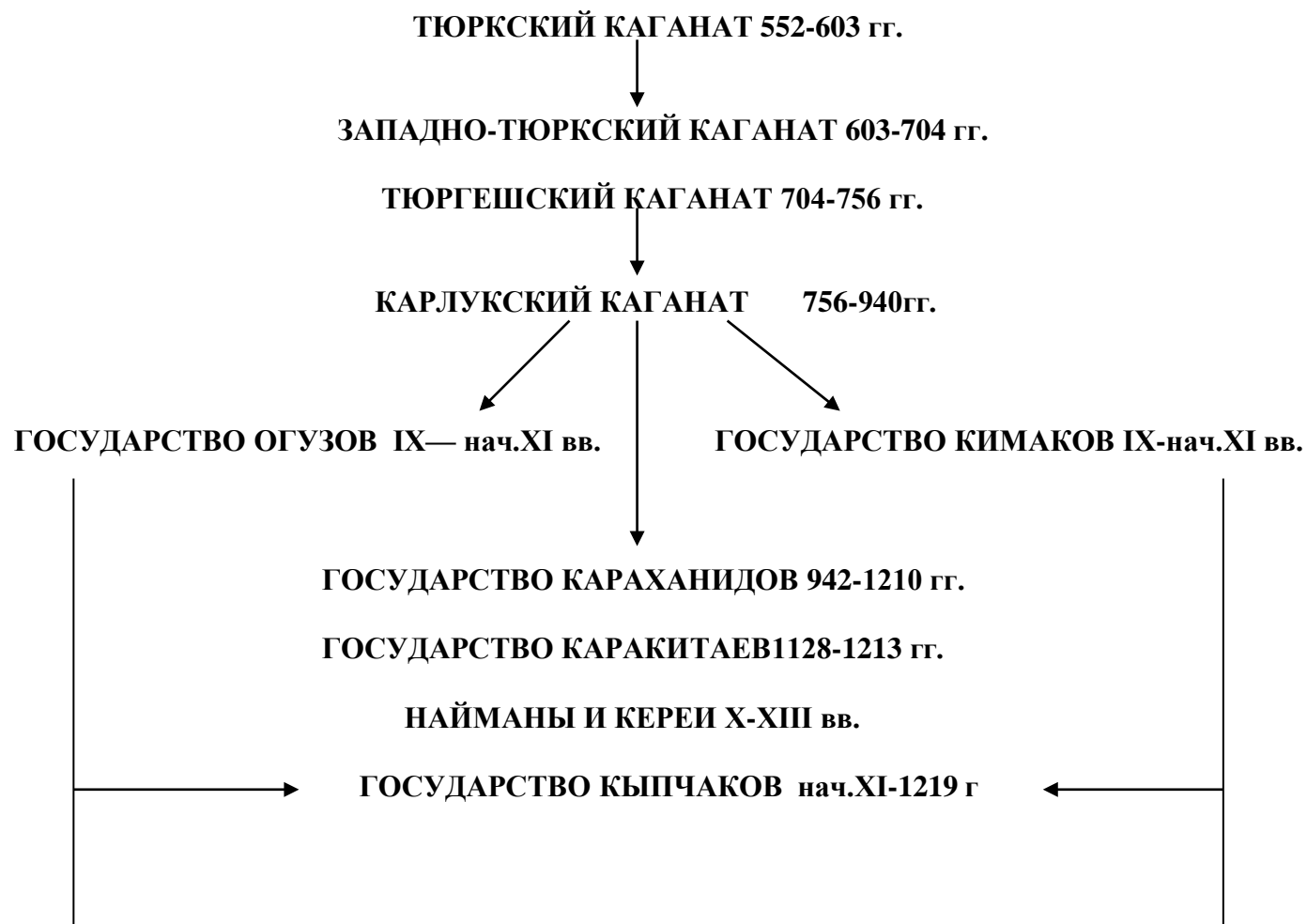


Схема 10.

3.2 Раннесредневековые государства (VI-XII вв.)

Тюркский каганат (552-603 гг.)

Таблица 4.

Территория	Образование	Политическая история	Исторические источники	Причины распада
От Алтайских гор на востоке до Черного моря на западе, от верховьев Енисея на севере до верховьев Амударьи на юге.	<p>- 535 г. начало процесса объединения племен Алтая;</p> <p>- 552 г. Бумын наносит сокрушительное поражение государству аваров;</p> <p>- Основатель Бумын каган (552-553);</p> <p>- 542г. - первое упоминание этнонима в «тюрк» в китайских летописях</p>	<p>- Период расцвета в Центральной Азии при Мукан кагане (553-572);</p> <p>- 561-563 гг. тюрки заключили союз с Ираном против эфталитов;</p> <p>- 565 г. в битве у Нефеса тюрки одержали победу (Согд присоединен к каганату);</p> <p>- Основные силы эфталитов были разбиты тюрками в 567 г. под Бухарой (хозяева Великого шелкового пути);</p> <p>- 568 г. посольство во главе с согдийским купцом Маниахом в г. Константинополь (торговое соглашение, военный договор с Византией против Ирана);</p> <p>- Иран обязался выплачивать дань в размере 40 тыс. золотых динаров ежегодно и не препятствовать торговле;</p> <p>- 575 г. союз Ирана и Византии против тюрков;</p> <p>- 576 г тюрки разгромили Киммерийский Босфор, победоносные походы в Крым и на Западный Кавказ</p>	<p>- 542 г. - китайские источники;</p> <p>- Орхоно-енисейские памятники в честь Бумын-кагана, Кюльтегина, Тонюкока</p>	<p>- Междоусобные войны (при правлении Истеми и Тюрксафны ослабление каганата);</p> <p>- Обострение социальных противоречий;</p> <p>- Наступление Китая на границы каганата;</p> <p>- Войны с соседними странами;</p> <p>- 20-летняя междоусобица привела к разделу каганата на две части: Восточно-Тюркский каганат и Западно-Тюркский каганат в 603 г.</p>

Западно - Тюркский каганат (603 - 704 гг.)

Таблица 5.

Территория	Образование	Социально – иерархическая структура	Политическая история	Причины распада
<p>- от Восточного Туркестана до Амударьи, от Поволжья и до Северного Кавказа.</p> <p>- Основной район — Семиречье;</p> <p>- Столица - Суяб, летняя резиденция — Мингбулак</p>	<p>- В 603 г. западная часть Тюркского каганата обособляется в самостоятельное государство;</p> <p>- Ядро каганата «он ок будун», десять племен: к востоку от р. Чу – 5 племен дулу, к западу от р. Чу – 5 племен нушиби</p>	<p>- Каган (из аристократического рода): верховный владыка, правитель, военачальник, собственник всех земель, верховный судья;</p> <p>- Тегины - наследники кагана;</p> <p>- Ябгу, шад, эльтебер - высшие государственные титулы;</p> <p>- Тарханы, буюруки (высшая судебная власть) - судебные функции;</p> <p>- Тудуны — заместители кагана, на завоеванных землях: сбор податей;</p> <p>- Беки - правители родов и племен;</p> <p>- Кара-будун - основное зависимое население каганата;</p> <p>- Таты — рабы.</p>	<p>- Расцвет государства при правлении Джегуй-кагана (610-618) и Тонжабгу-кагана (618-630);</p> <p>- Походы в Тохаристан и Афганистан раздвинули границы государства до северо-западной Индии;</p> <p>- Датсу-каган (632-640) успешные походы на побережья Черного моря и на Восточный Туркестан</p>	<p>- Непрерывные междоусобицы;</p> <p>- Частые смены правителей;</p> <p>- Вторжение в Семиречье войск Танской империи;</p> <p>- Возвышение тюргешей и падение Западно-тюркского каганата</p>

Тюргешский каганат (704-756 гг.)

Таблица 6.

Территория	Образование	Социально – иерархическая структура	Политическая история	Исторические источники	Причины распада
Междуречье Чу и Или. Столица — Суяб , вторая ставка — Кунгут на р. Или.	- 704 г. тюргеши захватили власть в Семиречье Основатель — Уш-елик каган (704-706) - Уш-елик каган разделил страну на 20 уделов	- Тюргеши делились на 2 группы: сары тюргеши — на берегу р. Чу , ставка — Суяб и кара тюргеши - на берегу р. Талас , ставка - Тараз .	- 706 г. в союзе с согдийцами близ Бухары нанесли поражение арабским войскам; - В 709г. арабские войска сумели занять Бухару; - Сакал-каган (706-711) - походы в Среднюю Азию; - 711 г. Восточно-тюркский каган разбил тюргешей (они переправились через Сырдарью), Сакал- каган попал в плен и погиб; - Сулук-кагану (715-738) пришлось вести борьбу на два фронта: на западе — с арабами, на востоке с Танской имп.; - 723 г. тюргеши нанесли крупное поражение арабам; - За смелые и решительные действия Сулука, арабы прозвали его Абу Музахим (Бодливый); - 732 г. арабы разбили тюргешей и вошли в Бухару; - 748 г. вторгаются войска Китайской империи; - 751 г. близ г.Атлаха на берегу р.Талас сражение между арабами и китайцами (китайское войско было разбито);	Арабский историк аль-Идриси	- Междоусобицы; - Арабо-китайское нашествие; - Каганат пал в 756 г. под натиском тюрко-язычных племен карлуков.

	(тутуков), по 7 тыс. воинов в каждом;		Историческое значение Таласской битвы: 1. Китайские войска оставили не только пределы Семиречья, но и Восточного Туркестана; 2. Арабы не удержались в Таласской долине и отступили в Шаш; 3. Распространение мусульманской религии в Казахстане.		
--	---------------------------------------	--	---	--	--

Карлукский каганат (756 – 940 гг.)

Таблица 7.

Территория	Образование	Социально – иерархическая структура	Политическая история	Исторические источники	Причины распада
- Между Алтаем и восточным побережьем о.Балхаш; - столица Суяб (позднее Баласагун)	- 746г. карлуки потерпели поражение от Уйгурского каганата и переселились в Семиречье; - 756г. захватили власть у тюргешей – образование Карлукского каганата	Титул правителя – жабгу (с 840г. – каган)	- 766-775гг. – захватили Кашгарию, распространили свое влияние на Фергану; - на западе вели борьбу с арабами (против распространения ислама); - 791г. – потерпели поражение от уйгуров, а в 812г. – от арабов (попали под власть Уйгурского каганата); - 840г. – объявили о своей независимости (в результате того, что Уйгурский каганат был разгромлен Енисейскими кыргизами); - конец IXв. – арабы захватили Испиджаб и Тараз (население приняло ислам); - 940г. – племена чигил и ягма захватили Баласагун	Арабские (ал-Марвази) и персидские источники	-усиление борьбы за власть; - усиление борьбы за пастбища; - междоусобные войны

Государство Огузов (IX- начало XI вв.)

Таблица 8.

Территория	Образование	Социально – иерархическая структура	Политическая история	Исторические источники	Причины распада
<p>- От среднего течения Сырдарьи до низовьев Волги; - Столица Янгикент</p>	<p>Начало IXв. в союзе с карлуками и кимаками разгромили кангаро-печенежское объединение (земли низовье Сырдарьи и степи Приаралья); - Конец IXв. в союзе с хазарами нанесли поражение печенегам (междуречье Урала и Волги)</p>	<p>- Джабгу (ябгу) - титул правителя; - Иналы – наследник престола; - Кюль-еркины – заместитель джабгу; - Сюбаши – предводитель войска;</p>	<p>- Xв. – борьба с турками-сельджуками; - 965г. – в союзе с Киевской Русью разгромили Хазарский каганат; - 985г. - в союзе с Киевской Русью разгромили Волжскую Булгарию; - При Шахмалике усиление государства (1041г. – покорил Хорезм)</p>	<p>Сочинения Аль-Якуби (IX в.)</p>	<p>Середина XIв. – государство пало под ударами кыпчакских племен</p>

Кимакский каганат (IX- начало XI вв.)

Таблица 9.

Территория	Образование	Социально – иерархическая структура	Политическая история	Исторические источники	Причины распада
<p>- От р.Иртыш на востоке до р.Урала на западе, северный и восточный Казахстан;</p> <p>- Столица Имакия на р. Иртыш</p>	<p>- В середине VII в. откочевали севернее Алтайских гор в Прииртышье</p>	<p>- Верховный правитель – хакан (летняя ставка в г.Намании);</p> <p>- В уделах – 11 наместников, удельно-племенная структура</p>	<p>- После распада Западно-Тюркского каганата (в первой половине VIIв.) кимаки обособились, возникло ядро Кимакского союза племен.</p> <p>- Вторая половина IXв. – помощь Огузам в овладении долиной Сырдарьи и Приаралья;</p> <p>- Военная экспансия в отношении Уйгурского и Киргизского государств</p>	<p>Первые упоминания в арабоязычных источниках (Аль-Якуби)</p>	<p>С начала Xв. - зависимость от Кыпчакского государства</p>

Государство Караханидов (942-1210 гг.)

Таблица 10.

Территория	Образование	Социально – иерархическая структура	Политическая история	Причины распада
- Семиречье, Мавераннахр, Кашгар; - Столица Баласагун	- Главную роль сыграли племена чигили и ягма ; - Присоединились: в 990г. – Тараз, Испиджаб, в 992г. – Хотан, Бухара, в 999г. - государство Саманидов	- Хан - титул правителя; - Илак, тегин – правители уделов; - Военное управление было отделено от административного; - Икта – право на сбор налогов в пользу иктадара; - 960г. при Муса хане ислам государственная религия	- Междоусобные войны между Али Арсланом и Богра ханом; - 1089г. попали в вассальную зависимость к сельджукскому султану	- 1141г. власть перешла в руки каракитаев; - 1210 г. поражение в борьбе с найманами и хорезмийцами

Государство каракитаев (1128-1213 гг.)

Таблица 11.

Территория	Образование	Социально – иерархическая	Политическая история	Исторические источники	Причины распада

		структура			
- Семиречье, Южный Казахстан, Мавераннахр, Восточный Туркестан; - Столица Баласагун	- 924г. кидани (от Алтая до Тихого океана) образовали империю Ляо; - 1125г. империя Ляо пала, Елюй Даши бежал к р.Емиль; - Елюй Даши основал государство в Семиречье	Титул правителя – гурхан «хан ханов»: не раздавал уделов, жесткая дисциплина в армии, твердые налоги	- Ряд походов против канглов и в Восточный Туркестан; - 1137г. – разбили правителя Маверанахра; - 1141г. – победа над сельджуко-караханидским войском, овладели Бухарой; - Правители Хорезма выплачивали каракитаям дань	Китайские письменные источники XII в.	- 1208г. – в Семиречье бежали, вытесненные Чингисханом, найманы; - 1211г. – найманы взяли в плен правителя каракитаев, государство пало

Государство найманов (X-XII вв.)

Таблица 12.

Территория	Образование	Социально – иерархическая структура	Политическая история	Исторические источники	Причины распада
Междуречье Орхона и верхнего Иртыша	В X в. сформировались в самостоятельный улус; Союз восьми племен «сегиз	- Хан – титул правителя; - Основа войска – десятичная система; - Действовало обычное право; - 1007г. – принятие христианства; - Распространено	- 1204г. – Чингисхан разгромил найманов (часть откочевала в район черного Иртыша)	- «Найман» в переводе с монгольского означает цифру «восемь» по числу племен, входивших в конфедерацию	1218г. – ханство пало под натиском монгольских войск

	Огуз»	делопроизводство на уйгурском языке		найманов; - китайские письменные источники	
--	-------	-------------------------------------	--	---	--

Государство керейтов (X-XII вв.)

Таблица 13.

Территория	Политическая история	Исторические источники	Причины распада
- Территория от реки Селинги до р. Хуанхэ, от гор Хангай до озера Халкинг-гол; - Столицы: г. Хатун-балык (северная резиденция), севернее излучины р. Хуанхэ (южная резиденция)	- Государство укрепилось при Тогрул хане (в Европе известен как Просвигтер Иоанн); - 1200г. Тогрул хан разбил татар	- Основные сведения в «Сокровенном сказании монгол» начало Хв.; - Персидский историк Рашид-ад-дин; - Тюркский историк Абулгази	1203г. в результате похода Чингисхана государство пало

Кыпчакское ханство (начало XI в. – 1219 г.)

Таблица 14.

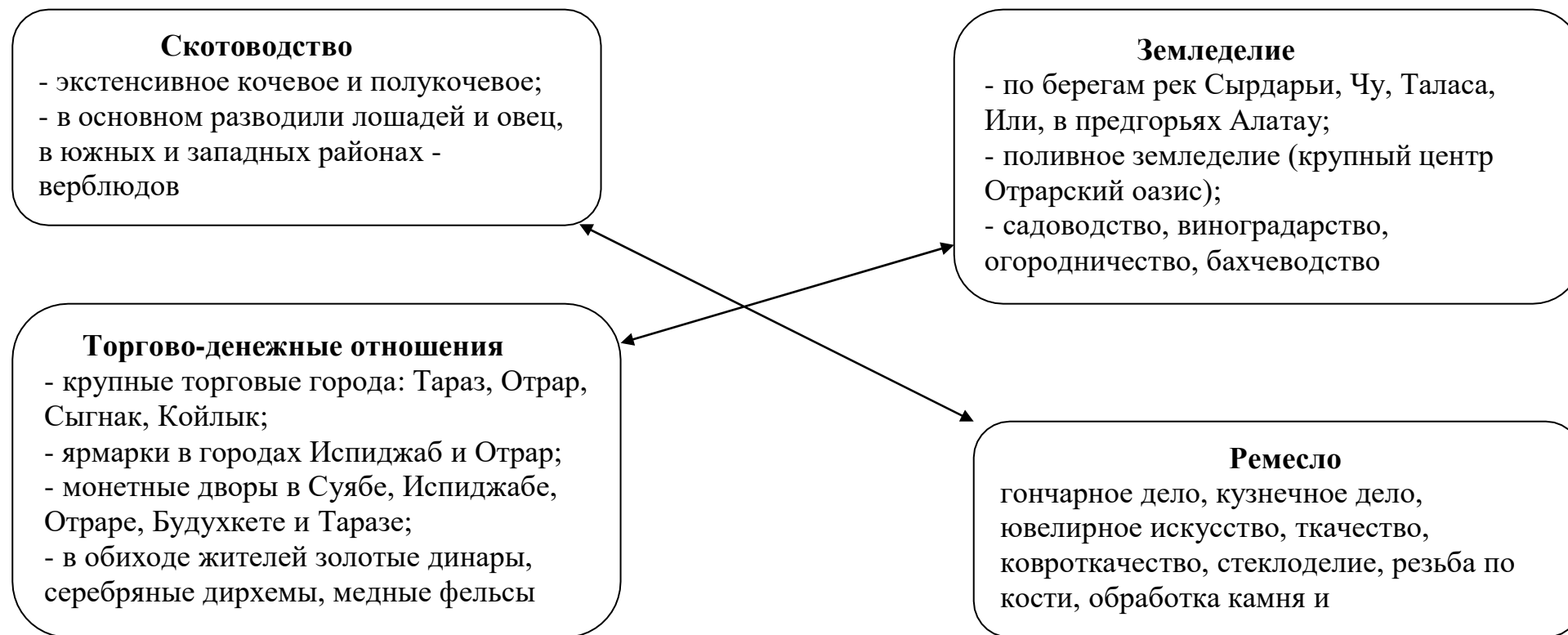
Территория	Образование	Социально – иерархическая структура	Политическая история	Исторические источники	Причины распада
- Территория: от Алтая и Иртыша на востоке до	- В начале XI в. вытеснили из низовьев Сырдарьи и	- Хан - титул правителя; - Ханство делилось на два крыла:	- 1065 г. правитель сельджуков предпринимает поход против кыпчаков (подчинил район	- В начале второй четверти XI в. в письменных	- Ориентация на сближение с Хорезмом среди знати

<p>Волги и Южного Урала на западе; от озера Балхаш на юге до лесо-степной полосы юго-западной Сибири на севере; - Столица — Сыгнак</p>	<p>междуречья Урала и Волги племена огузов; - В середине XI в. продвигаются на запад от р. Волги, вступая в контакты с народами Руси, Византии, Венгрии и дошли до р. Днестр</p>	<p>1. Правое крыло — занимали земли Тургайской степи, бассейны рек Урал, Волги, полуостров Мангыстау (ставка - г. Сарайшык на р. Урал), возглавлялось ханами из рода ель-борили; 2. Левое крыло - земли Центрального и Восточного Казахстана от Сырдарьи до Иртыша и Ишима (ставка г. Сыгнак), во главе которого стояли ханы из племени уран; - Иерархическая система господствующей аристократической верхушки — ханы, тарханы, баскаки, беки, баи; - Частная собственность — на скот, мерила богатства — число лошадей</p>	<p>Мангыстау); - 1069 г. совершали набеги на Хорезм; - Под предлогом распространения ислама Хорезм шах Атсыз (1127-1156 гг.) в 1133 г. завоевал Жент, затем присоединил к своим владениям Мангышлак и двинулся вглубь Дешт-и-Кыпчака. С этого времени началось раздробленность Кыпчакского ханства. - Во второй половине XII в. Хорезм шах Текеш (1172-1200) вел политику на сближение с кыпчакскими ханами; - 1216 г. во время похода Мухаммед столкнулся с войском Джучи-хана; - Кыпчак Шанс-ад-Дин Ильгидиз был основателем династии ильдигизидов в Азербайджане; - В 1185 г. западное крыло кыпчаков во главе с Казак</p>	<p>источниках появилось название «Дешт-и-Кыпчак» (Степь кыпчаков)</p>	<p>кыпчакских племен; - Сложение крупного объединенного канглы; - Усиление междоусобной борьбы; - Кыпчакское ханство окончательно пало под натиском монгольского нашествия и территория вошла в состав улуса Джучи.</p>
--	--	--	--	---	---

			ханом разгромило русские войска на реке Каяле		
--	--	--	---	--	--

3.3 Хозяйство и культура раннесредневекового Казахстана (VI-XII вв.)

Схема 11.



Культура раннесредневекового Казахстана (VI-XII вв.)

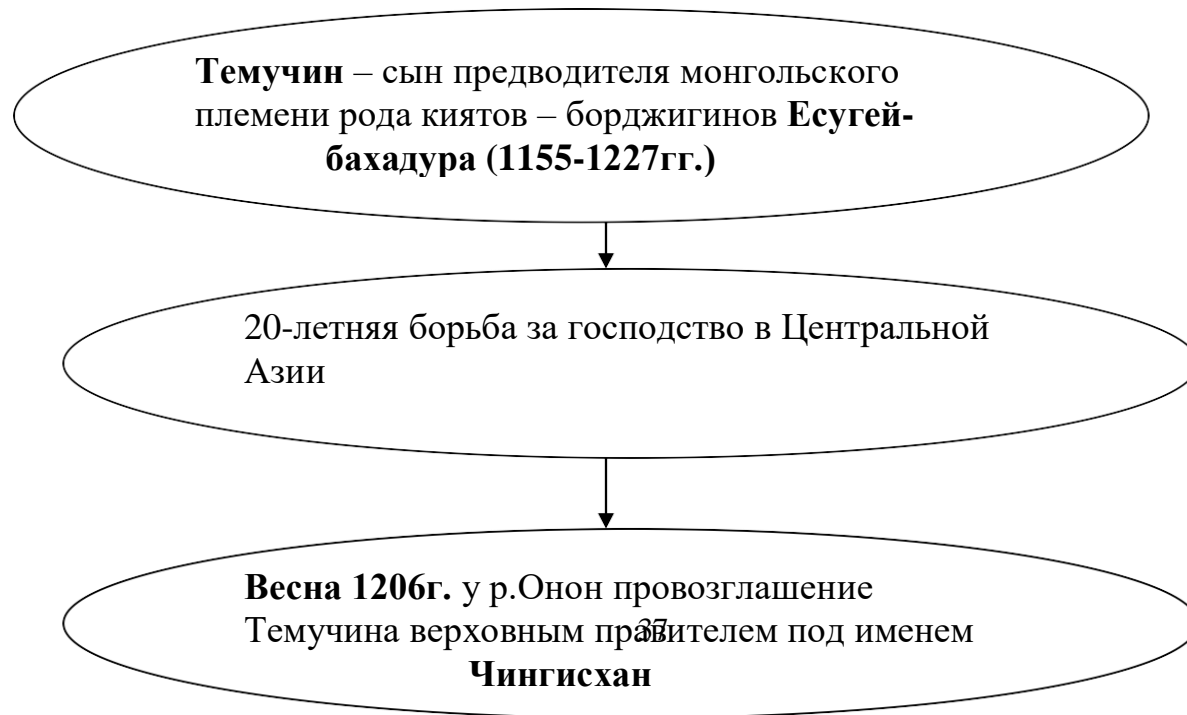
Таблица 15.

ГОРОДСКАЯ КУЛЬТУРА	Город – административный, политический, экономический, культурный центр
	Районы города: цитадель (административный район), шахристан (центральный район), рабад (хозяйственный район)
	Основные городские районы: Южный Казахстан – 25 городов (Испиджаб, Отрар, Шавгар); Юго-Западное Семиречье – 27 городов (Тараз, Кулан, Атлах, Мерке); Северо-Восточное Семиречье
	Архитектурные памятники: мавзолей Бабаджи-хатуна, мавзолей Айша-Биби, бани Отрара, загородные дворцы правителей Кулана и Навакента, буддийские храмы Суяба и Навакента
РЕЛИГИОЗНЫЕ ВОЗЗРЕНИЯ	Буддизм – Южный Казахстан и Семиречье с середины I в. до н.э. - буддийские храмы в Ак-бешиме и Суябе; - подземный монастырь недалеко от Испиджаба; - бронзовые и серебряные статуэтки Будды
	Христианство несторианского толка – города Южного Казахстана и Семиречья - христианство принято карлукским джабгу (при патриархе Тимофее 780-819 г.г.); - карлукская митрополия IX-X вв.; - христианские церкви в Таразе и Мерке
	Манихейство – города Семиречья III в. - в Баласагуне и Шигил-балыке манихейские обители; - в Таразе бронзовый медальон, символ манихейского божества
	Зороастризм – южные города Казахстана VI-VII вв. (Костобе, Красная речка)

	<p>Ислам – VIII-IX вв.</p> <ul style="list-style-type: none"> - мечети в Баласагуне; - совершение мусульманских погребальных обрядов; - мусульманские некрополи в Отрарском оазисе; - мусульманские мавзолеи в Бурагинском городище; - Аль Макдиси сообщает о мечети в Кедере
	<p>Язычество – культ неба (Тенгри), земли-воды (Иер-су), огня, Умай (женское божество), каменные изваяния балбалы, культ священных гор</p>
ЯЗЫК И ПИСЬМЕННОСТЬ	<p>В VI-X вв. тюркское письмо, согдийский, сирийский, уйгурский алфавиты; с IX в. арабский алфавит</p>
	<p>Эпосы «Коркут-ата» и «Огуз-наме»</p>
	<p>Абу Насыр аль Фараби (870-950 гг.) – «Энциклопедия наук», «О происхождении наук»</p>
	<p>Абу Райхан Бируни (973-1050 гг.) – «Хронология древних народов», «Ключ астрономии»</p>
	<p>Юсуф Баласагуни (XI в.) в 1069 г. «Кудатгу билиг» («Знание, приносящее счастье») - памятник светской литературы</p>
	<p>Махмуд Кашгари (XI в.) в 1072-1074 г.г. «Диуани лугат-ат-тюрк» - энциклопедия тюркских народов</p>
	<p>Ахмед Югнаки (XII в.) – «Хибат ул-хакайк» («Подарок истины»)</p>
	<p>Сулейман Бокыргани (XII в.) – «Акыр заман» («Конец света»)</p>
<p>Ходжа Ахмед Ясави (XII в.) – сборник стихов «Диуан-и-Хикмет»</p>	

4.Казахстан в эпоху монгольского владычества

4.1. Возникновение империи Чингисхана



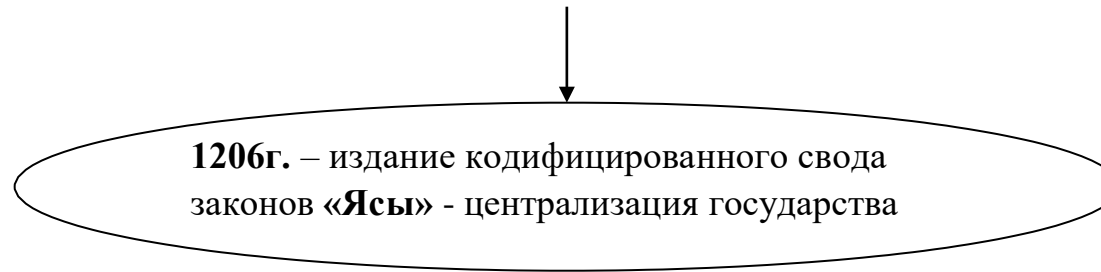


Схема 12.

4.2. Хозяйственное, социальное и административно-территориальное устройство империи Чингисхана

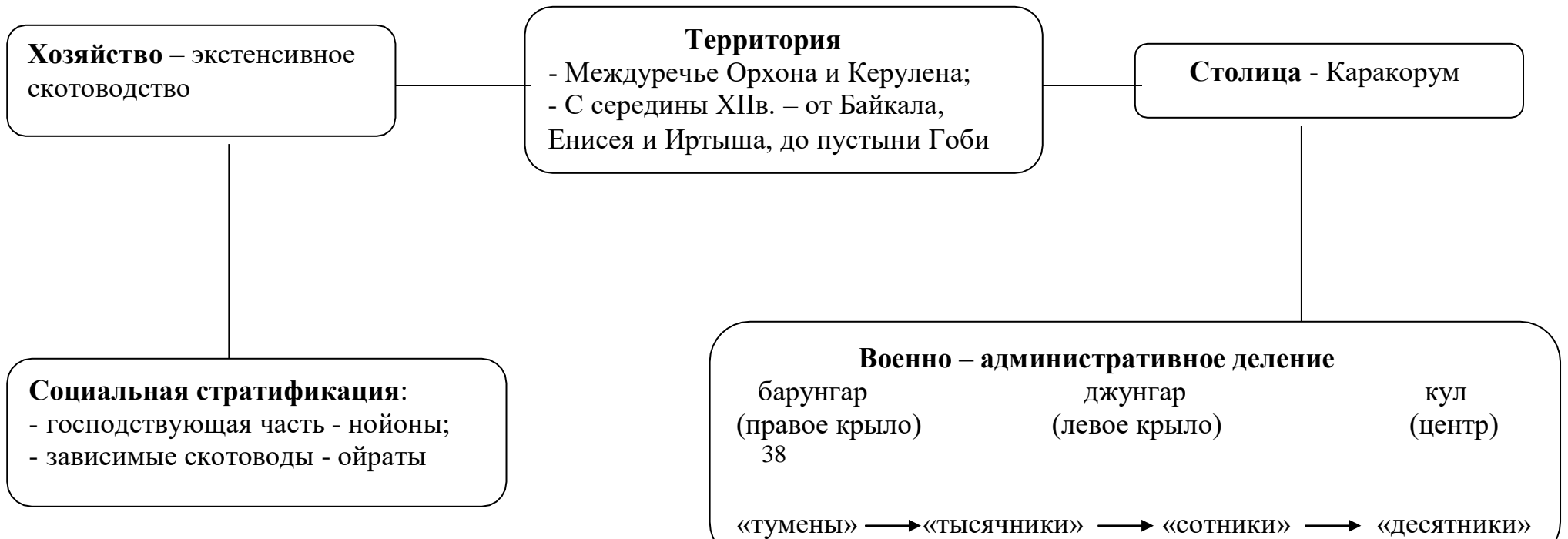


Схема 13.

4.3 Завоевательные походы Чингисхана

Таблица 16.

Причина	Военные походы	Нашествие на территорию Средней Азии и Казахстана	Улусная система в результате завоеваний (1219-1224гг.)	Последствия завоеваний
<p>- необходимость в расширении границ и пастбищных угодий;</p> <p>- увеличение налогооблагаемого населения, резерв для ведения войн;</p> <p>- пресечение внутренних раздоров и междоусобиц</p>	<p>- 1211-1215гг. - Северный Киптай;</p> <p>- 1218-1219гг. - народы Сибири, Енисейские кыргызы, Уйгурское и Турфанские княжества;</p> <p>- 1219-1220г.г. - захватили территорию Ирана, Афганистана, Северной Индии, Кавказа;</p> <p>- 1223г. – битва на р.Калка, захват южных окраин Руси</p>	<p>- 1210-1211гг. под власть монгол перешел правитель карлуков в Коялыке Арслан-хан;</p> <p>- 1217г. – вассалом монгол стал правитель карлукской области Алмалык Бузар;</p> <p>- 1218г. – во главе с Жебенойоном разгромили найманов в Семиречье;</p> <p>- 1218г. – без боя сдался г.Баласагун;</p>	<p>Джучи: от Иртыша до Волги, северная часть Семиречья, Восточный Дешт-и-Кыпчак до Нижнего Поволжья, Хорезм и западные земли;</p> <p>Шагатай: Южный и Юго-Восточный Казахстан, Восточный Туркестан и Мавераннахр;</p> <p>Угедей: Северо-восточная часть Семиречья, Западная Монголия, районы верхнего Иртыша и Тарбагатай;</p> <p>Тулуй: собственно монгольские земли</p>	<p>- Массовое истребление людей, подрыв экономических основ;</p> <p>- Упадок городов и городской культуры;</p> <p>- Упадок земледелия, уничтожение ирригационных систем, вытаптывание полей, сокращение обрабатываемой земли;</p> <p>- Дестабилизация и замедление в процессе этнического объединения;</p> <p>- Консервация остальных форм феодализма;</p> <p>- Притормозило формирование казахской народности;</p> <p>- Упадок духовной культуры;</p> <p>- Увеличение налогового бремени у покоренного населения;</p> <p>- Привнесение идеи централизации на евразийском пространстве, поощрение международных экономических и культурных связей;</p> <p>- Введение почтовой и ямской службы;</p>

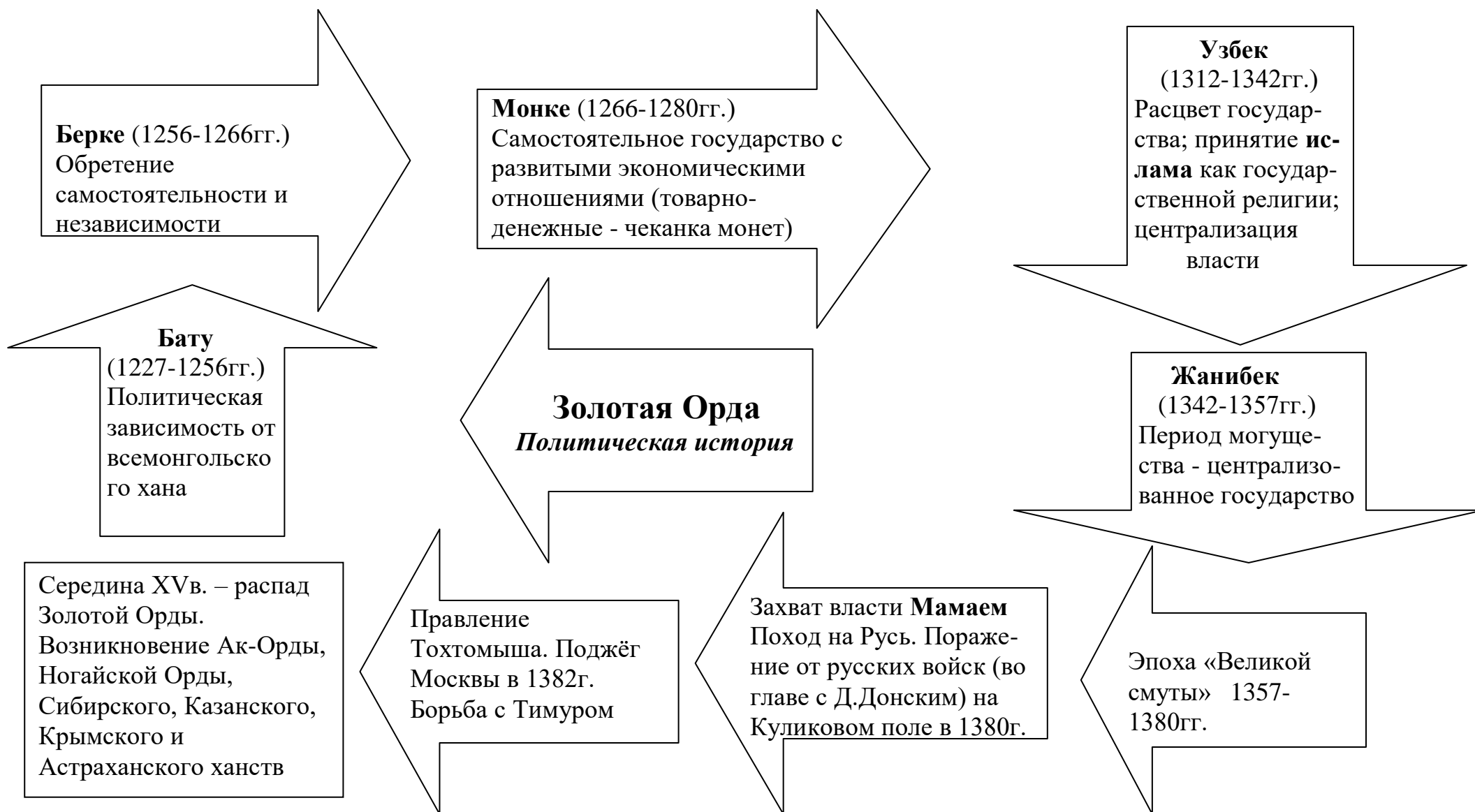
		- сентябрь 1219г. – февраль 1220г. - осада Отрара		- Сохранение культуры (язык, обычаи и традиции) в завоеванных землях.
--	--	---	--	---

4.4. Образование Золотой Орды



Схема 14.

4.5. Политическая история и причины упадка Золотой Орды



Причины упадка Золотой Орды

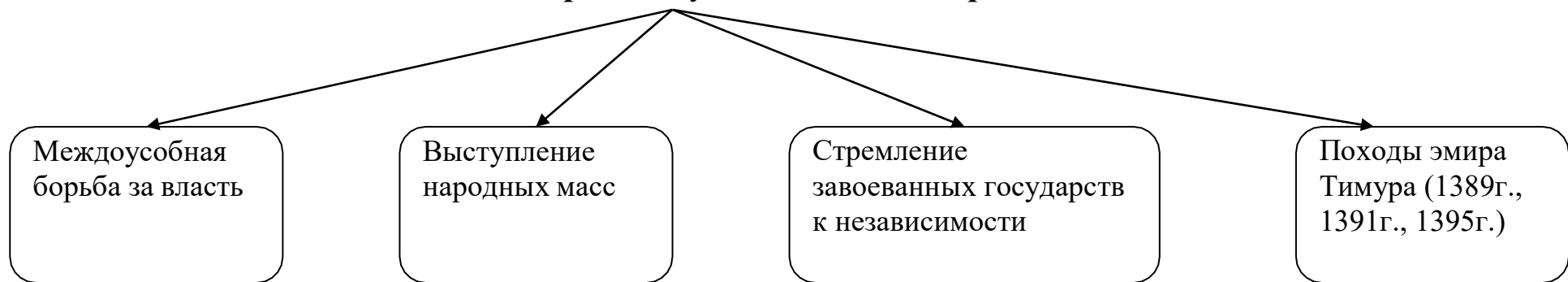


Схема 16.

5. Средневековые государства на территории Казахстана в XIII-XV вв.

5.1 Политическая история Ак-Орды, Могулистана, ханства Абулхаира, Ногайской Орды, Западно-Сибирского ханства

Ак – Орда (XIII-XV вв.)

Таблица 17.

Образование	Территория	Общественное устройство	Политическая история	Причины распада
- основатель Орда Еджен (1226-1280)	- от Алтая и Иртыша на	- хан – титул правителя;	Ерзен (1315-1320 гг.) - рост городов, торговли, ремесла;	- походы эмира

г.г.) – старший сын Джучи, правитель Кок Орды; - в XIV в. земли младшего сына Джучи – Шейбана попали под власть потомков Орда Еджена, государство стало называться «Ак Орда»	востоке до Волги и Урала на западе, от низовьев Сырдарьи и северо-восточной части Аральского моря на юге до р.Ишим, Тобол, Сарасу на севере; - Столица Сыгнак	- территория делилась на уделы; - титулы крупной кочевой знати беки, эмиры, бахадуры ; - население состояло из тюркоязычных племен; - в оседлых районах – форма условного землевладения и собственности на скот	Мубарак-ходжа (1320-1344 гг.) - официальная независимость от Золотой Орды; - Урус хан (1361-1375 гг.) - возвышение государства (завоевательные походы, расширение территории); - борьба с Тимуром и Тохтамышем; Барак хан (1423-1428 гг.) - достижение внутривосточной стабильности	Тимура и Тохтамыша; - захват власти династией Шейбанидов
---	---	---	---	---

Могулистан (середина XIV-начало XVI вв.)

Таблица 18.

Образование	Территория	Общественное устройство	Политическая история	Причины распада
- в результате распада государства Чагатаидов; - основатель Тоглук-Тимур (1347-1362)	- Семиречье, Восточный Туркестан и северо-восточная часть Средней	- хан – глава государства, верховный собственник земель; - улусбек – помощник хана; - совет знати; - формы условного	Тоглук-Тимур (1347-1362 гг.): административные, политические и экономические реформы; Илияс-Ходже (1362-1380 гг.): период феодальной раздробленности, нашествие Тимура; Кызыр-кожа (1380-1399 гг.): признал	- раздробленность страны на уделы; - распри в династии Чагатаидов; - внешние войны;

гг.)	Азии; - столица Алмалык	землевладения; - виды повинностей – военная, транспортная, трудовая, почтовая; - частная собственность на скот	себя вассалом Тимура; Мухаммед хан (1408-1416 гг.): независимость от Тимура, насаждение ислама, набеги ойратов; Есен-буга (1433-1462 гг.): перекочевка в долину р.Чу и Таласа Джанибека и Керей	- недовольство народных масс нестабильностью и поборами
------	--------------------------------------	---	--	--

Ханство Абулхаира (1428-1468 гг.)

Таблица 19.

Образование	Территория	Общественное устройство	Политическая история	Причины распада
- образовалось в результате распада Ак Орды и усобиц Джучидов; - основатель Абулхаир (1428-1468 гг.)	- от Яика на западе до Балхаша на востоке, от низовьев Сырдарьи и Аральского моря на юге до среднего течения Тобола и Иртыша на севере; - столицы: Тура (1428-1430 гг.), Орда-Базар (1430-1446 гг.), Сыгнак (1446-1468 гг.)	Хан совет знати народ ↓	- военные действия против потомков Орда Еджена; - военные походы в южные области; - 1446 г. – завоевание Сыгнака, Сузака, Ак-кургана, Узгенда, Аркука; - 1457 г. – поражение от ойратов; - 50-е – начало 60-х гг. XV в. – султаны Джанибек и Керей откочевали в Могулистан; - 1468 г. – Абулхаир умер во время военного похода	- отсутствие прочных связей между отдельными частями государства; - постоянные династийные распри и усобицы за раздел территории; - недовольство рядовых кочевников гнетом, откочевки их в другие регионы

Ногайская Орда

Таблица 20.

Образование	Территория	Общественное устройство	Политическая история	Причины распада
<ul style="list-style-type: none">- возникло после распада Ак Орды;- основатель – Едиге хан (1396-1411 гг.);- окончательно обособилось при Нура ад-дине (1426-1440 гг.);- этноним «ногай» от имени предводителя войска Золотой Орды, внука Джучи хана Ногая (1260-1306 гг.)	<ul style="list-style-type: none">- междуречье Волги и Яика;- столица Сарайчик	<ul style="list-style-type: none">- хан – титул правителя;- князь – наследственная власть (военная, дипломатическая, административная);- мурза – правитель улусов;- тумаки – обедневшие скотоводы	<p>Торгово-экономические и политические связи с Русским государством и Крымским ханством;</p> <ul style="list-style-type: none">- принимали участие в походе Абулхайра в присырдарьинские города;- в 1600 г. принятие подданства Русского государства частью населения;- вторая половина XVI в. Распалось на две части: большая Ногайлинская – восточнее Волги, малая Ногайлинская - западнее Волги (вошла в состав Казахского ханства, позднее Младший жуз)	Междоусобицы

Западно-Сибирское Ханство (XIII-XV вв.)

Таблица 21.

Образование	Территория	Общественное устройство	Политическая история	Причины распада
<p>- основатель – Тайбуга хан (Сейдак)</p>	<p>- земли по среднему течению Иртыша и рекам Обь, Тары, Тобол, Ишима, Тура, степные районы Притоболья; - столица: Чимги-тура (современная Тюмень)</p>	<p>Хан - знать - зависимое население</p>	<p>- 20-е гг. XVв. – Махмуд-Ходжа был провозглашен ханом; - 1428 г. – в результате похода Абулхаира территория Западной Сибири вошла в ханство Абулхаира; - 1468 г. – территория Западной Сибири перешла в руки шайбанида Ибак-хана; - 1481-1483 гг. – договор о дружбе и союзе с Россией; - в начале XVI в. – территория Западной Сибири была разделена между Русским государством и Казахским ханством</p>	<p>Внутренняя нестабильность, притязания со стороны соседних государств</p>

6. Образование казахской народности, Казахского ханства. Политическое, социально-экономическое положение в XV-XVII вв.

6.1. Этапы формирования казахской народности

*Процесс этнической консолидации в государствах
Ак-Орда, Могулистан, ханство Абулхаира,
Ногайская орда (XIV-XV вв.)*

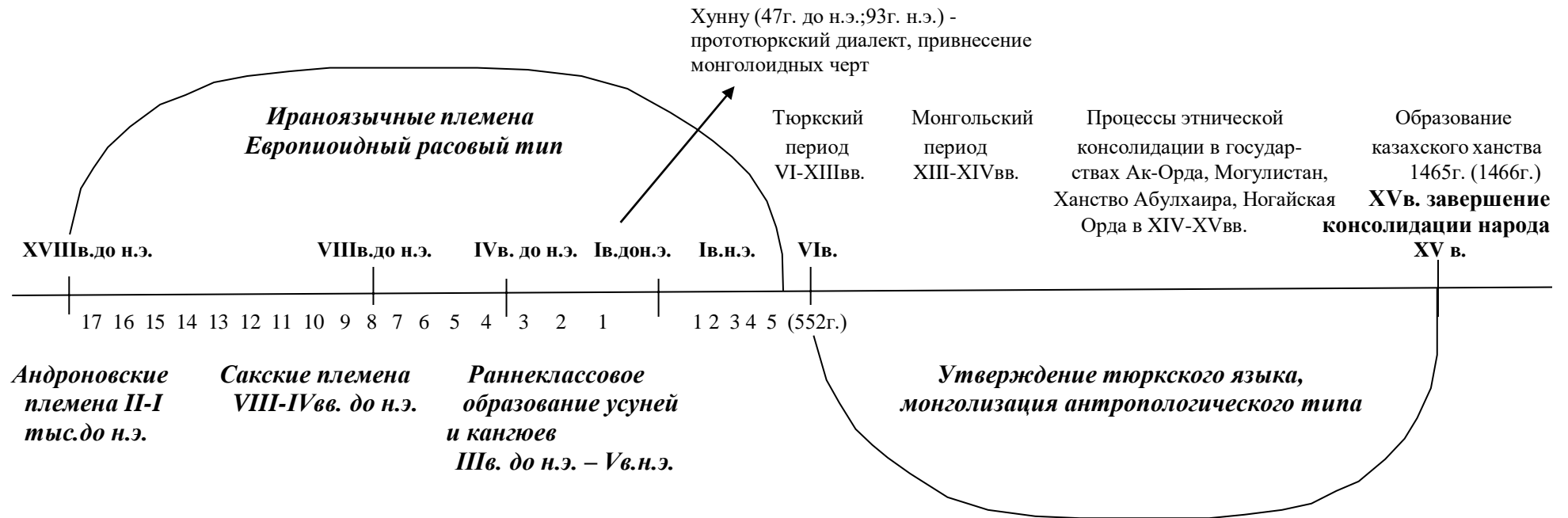


Схема 17.

6.2. Происхождение термина «казах». Жузовая система

Таблица 22.

ПРОИСХОЖДЕНИЕ ЭТНОНИМА «КАЗАХ»	<p>Возникло в регионе обитания кыпчаков; по мнению ряда тюркологов, первоначальный ареал распространения термина связан с Восточным Дешт-и-Кыпчаком</p>
	<p>Впервые термин в письменном источнике употреблен в арабо-кыпчакском словаре, составленном в кыпчакской среде Мамлюкского государства Египта в 1245 г.; в нем слову «казах» придается значение «свободный, скиталец»</p>
	<p>В переводе с тюркского языка этноним «казах» означает «свободолюбивый, вольный человек»</p>
	<p>В социальном смысле термин «казах» означает «человека, отделившегося от своего государства, племени, рода и вынужденного вести жизнь искателя приключений» (В.В.Бартольд)</p>
	<p>По «Тарихи-и-Рашиди» М.Х.Дулати термин «казахи» применялся для обозначения политической группировки во главе с Джанибеком и Кереем, откочевавшей в Семиречье, сначала в форме «узбек-казахи», а затем «казахи»</p>
	<p>Ибн Рузбихан (16 в.) писал: «Три племени относят к узбекам, кои суть славнейшие во владениях Чингиз хана. Ныне одно из них – шибаниды и его ханское величество после ряда предков был и есть их повелитель. Второе племя – казахи, которые славны во всем мире силою и неустрашимостью, третье – мангыты, а из них цари астраханские»</p>
	<p>По сведению М.Ахинжанова термин «казах» происходит от слова «сак» или «кас-сак»</p>
	<p>М.Тынышпаев в своей книге «Материалы к истории киргиз-кайсацкого народа», приводит легенду о «белой гусыне – Ак-каз»</p>
	<p>Постепенно термин «казах» стал употребляться как этноним для обозначения уже сложившейся тюркской народности Восточного Дешт-и-Кыпчака, Семиречья и Южного Казахстана</p>

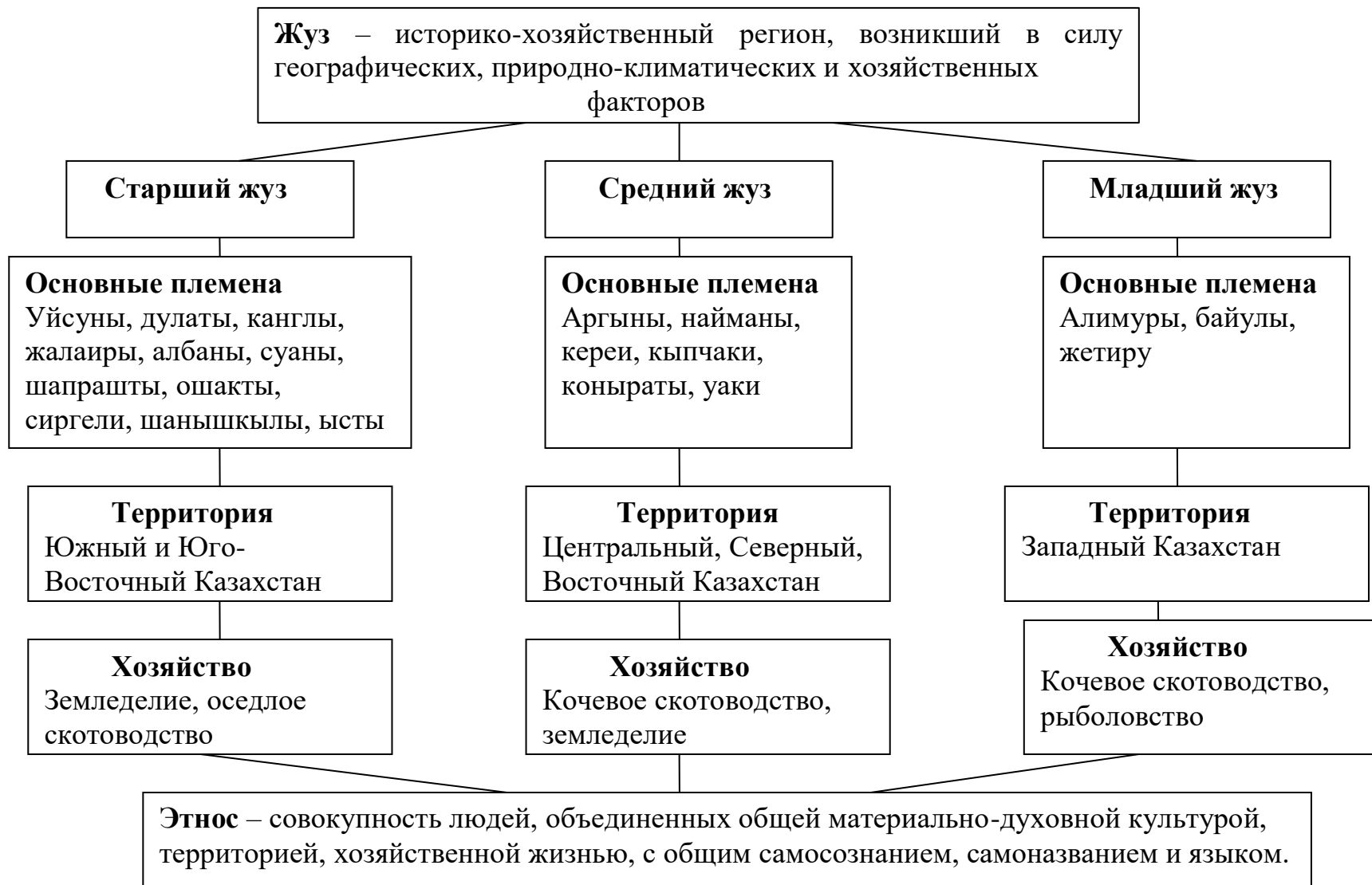


Схема 17.

6.3. Политические события 50-60-х гг. XV в. Предпосылки, причины образования Казахского ханства

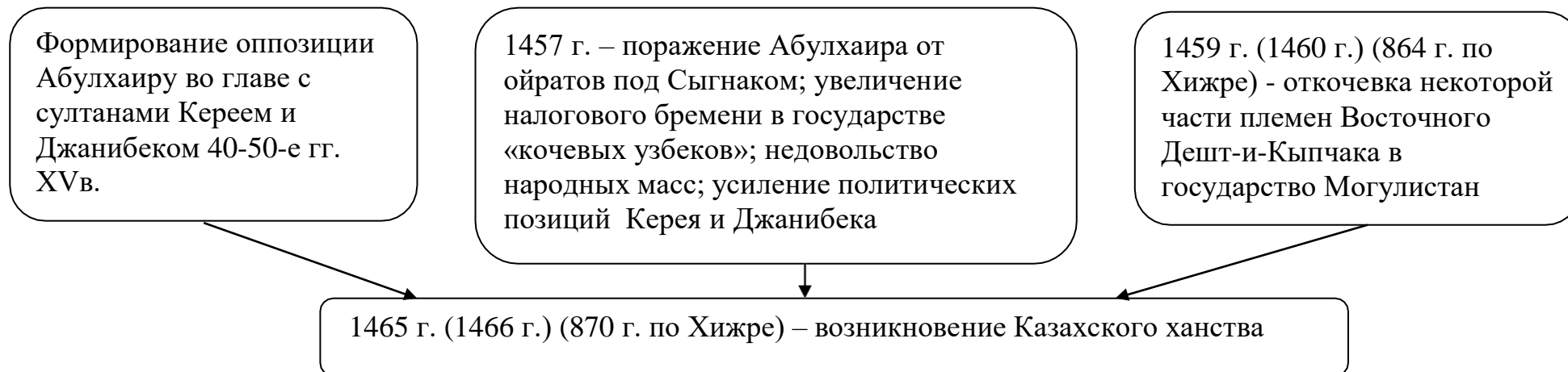


Схема 18.

Предпосылки образования Казахского ханства

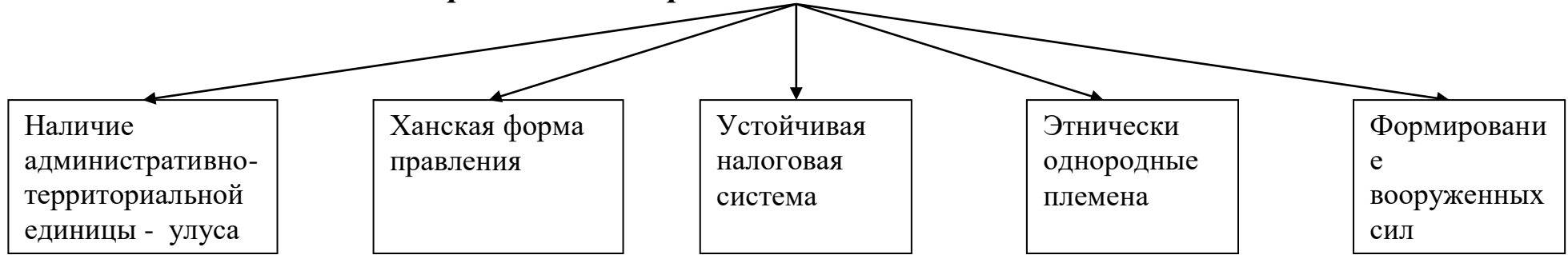
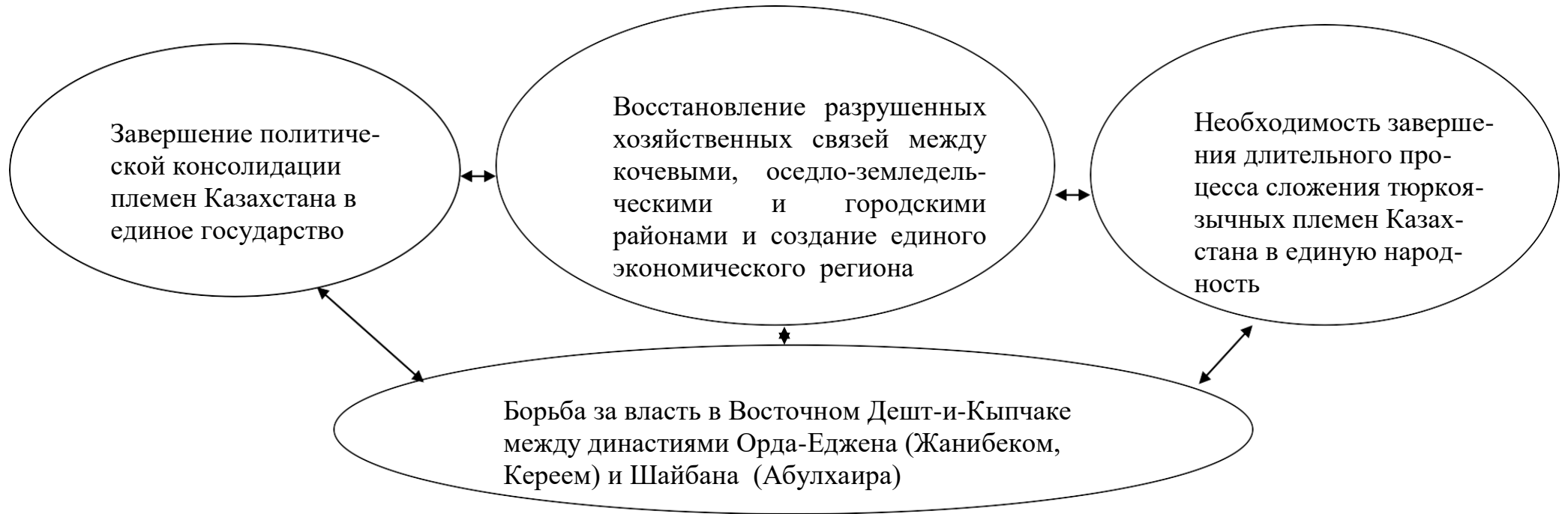
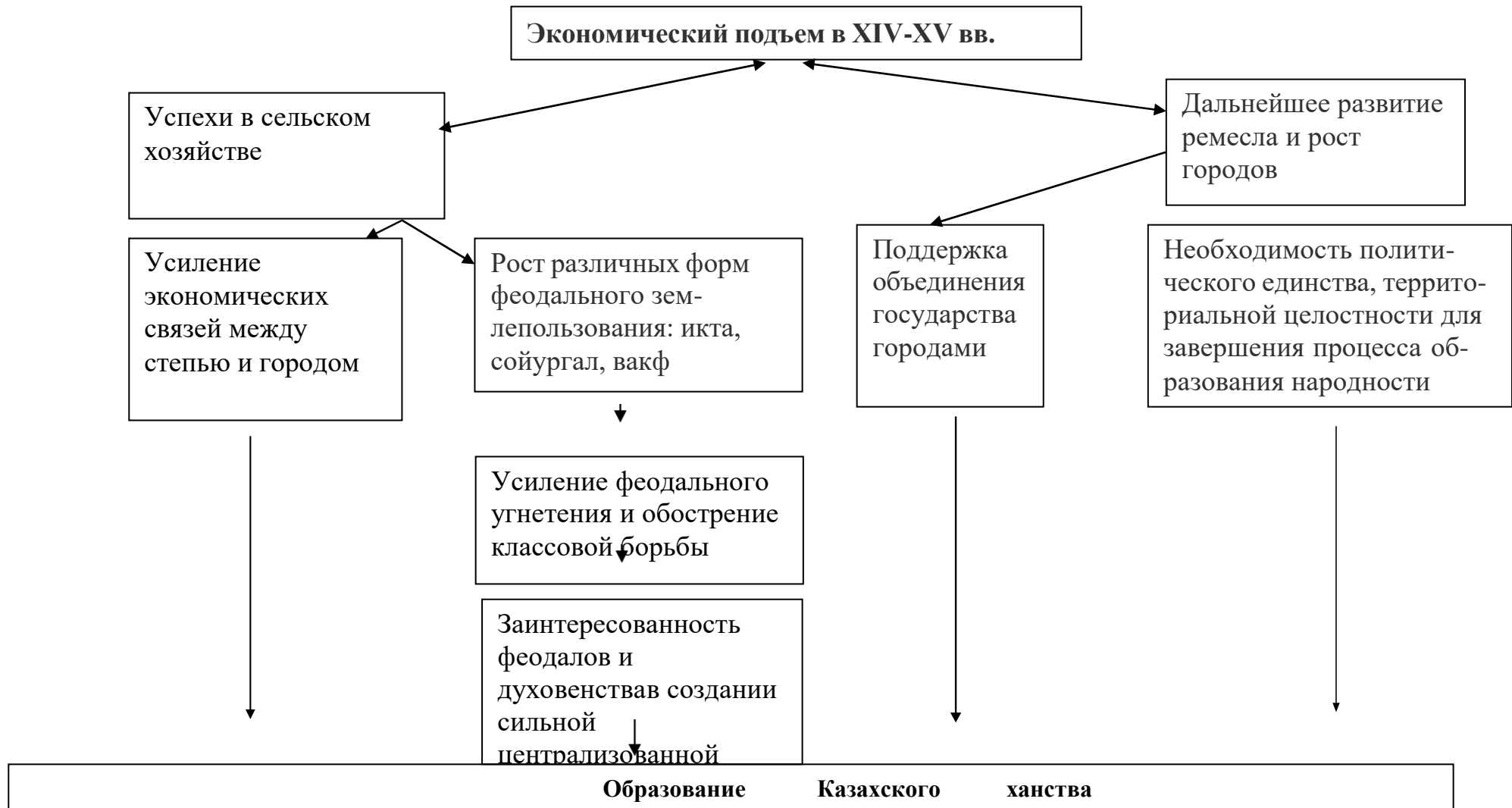


Схема 19.



6.4. Социально-экономическое положение Казахского ханства в XV-XVII вв.

Схема 20.



Экономический подъем в XIV-XV вв

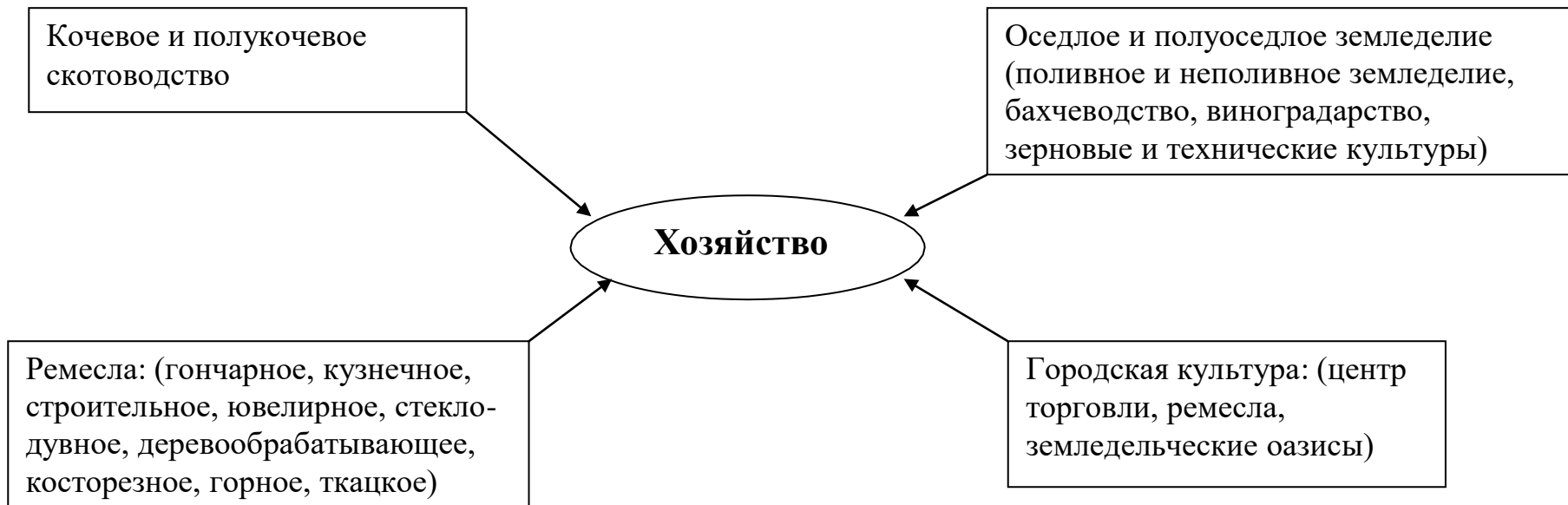


Схема 21.

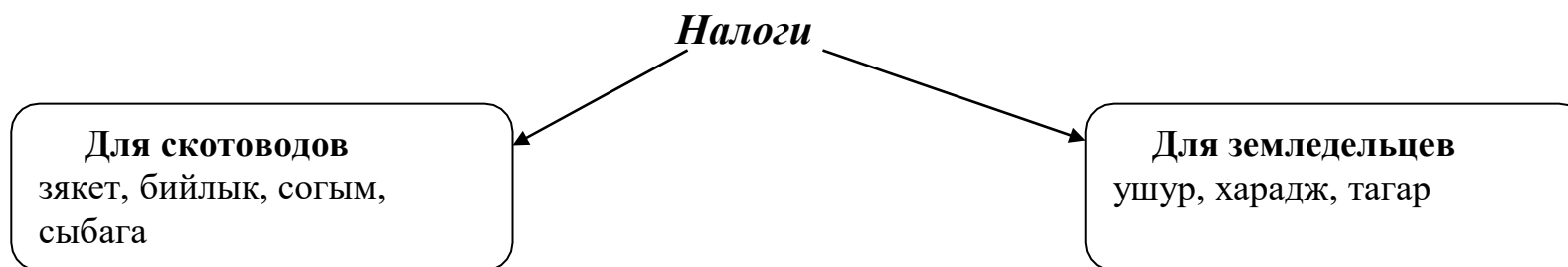


Схема 22.

Социально-экономическое положение Казахского ханства в XV-XVII

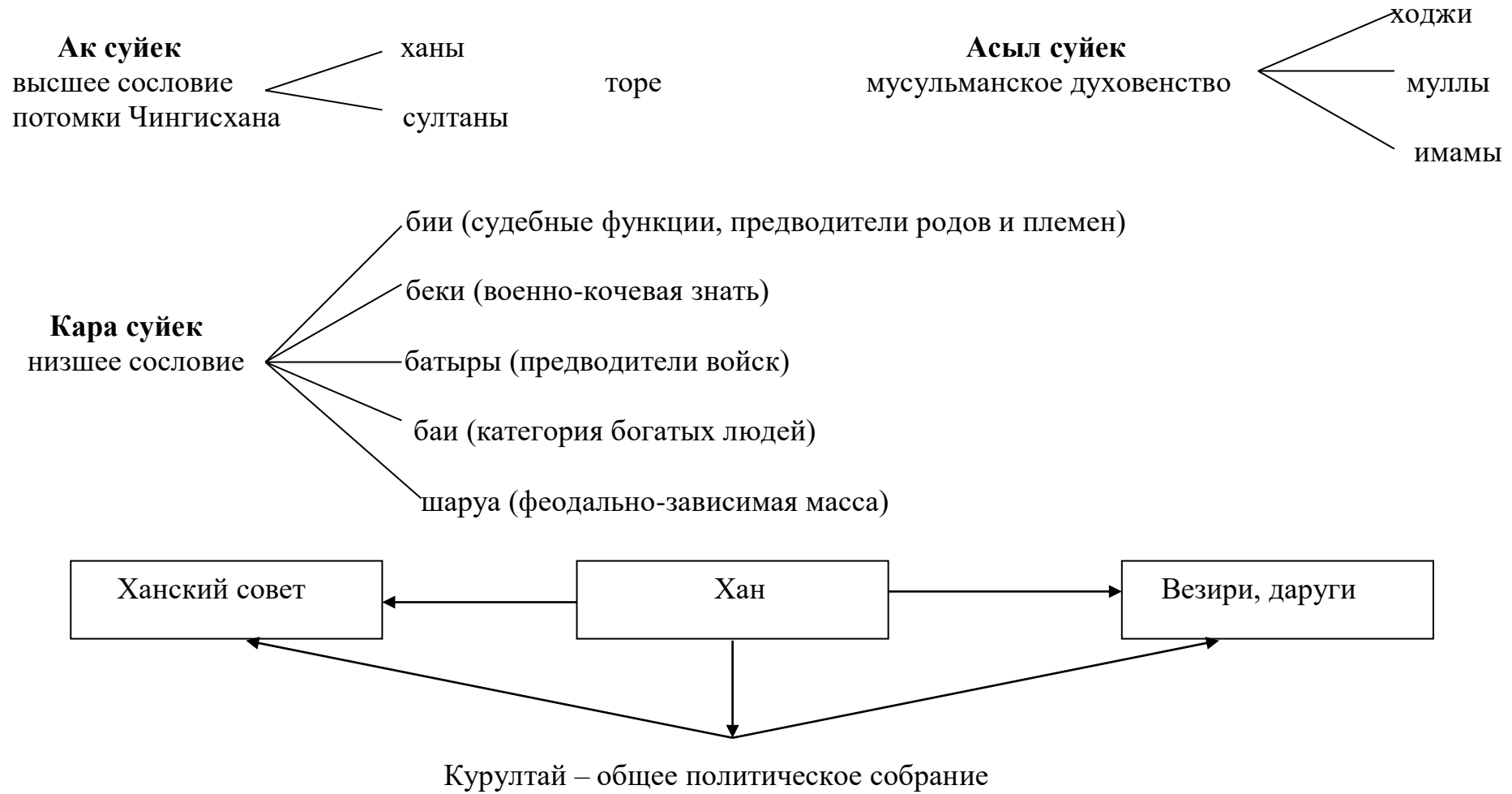


Схема 23.

6.5. Политическая история Казахского ханства в XV-XVII вв.

Таблица 23.

Прави- тель	Пери- од	Характеристика правления
ДЖАНИБЕК И КЕРЕЙ	1465-1480гг.	<ul style="list-style-type: none"> - массовые откочевки людей из Узбекского улуса в южные районы; - расширение границ Казахского ханства (в его состав включились кыпчаки, найманы, канглы, керей); - борьба за власть в восточном Дешт-и Кыпчаке (район Туркестана), в районе Сырдарьи и Каратау; - перемещение политического центра Узбекского ханства в среднеазиатский регион (Мавераннахр); - борьба с Шейбанидами за южные города (важные центры торгово-экономических связей, крепости, административно-политические центры) – затянулась на 30 лет: 70-е гг. XVв. – сражения под Саураном, Сузаком (в одном из сражений погиб сын Жанибек хана Махмуд-султан)
БУРУКДУК	1480-1511гг.	<ul style="list-style-type: none"> - 80-90-е гг. XVв. продолжение борьбы за южные города с потомками Абулхаира (Шайбанидами): отвоевание городов Сузак, Сыгнак, Сауран – расширение владений Казахского ханства; - города Отрар, Яссы, Узгенд, Аркук – принадлежат Мухаммеду Шайбани; Ташкент и Сайрам – Султану Саиду (могульскому хану); - усиления влияния Касыма (сына Жанибека); - утверждение власти казахских ханов в Дешт-и-Кыпчаке
КАСЫМ	1512-1521(1523)гг.	<ul style="list-style-type: none"> окончательное присоединение Восточного Дешт-и-Кыпчака: 1510г. победа под Сыгнаком над Мухаммедом Шайбани; 1513г. – победа под Сайрамом над тимуридом Мухаммадом Бабуром: закрепление на Сырдарье; посольские контакты с Московским государством; международная известность (о казахах оставил записи австрийский дипломат Сигизмунд Герберштейн); территория государства: от Иртыша на востоке до р.Яик на западе, от р.Сырдарья и Приаралья на юге до степи Улутау и Балхаша на севере --- Касыма называли «собиратель казахских земель»; число подданных 1млн.человек;

		<ul style="list-style-type: none"> · развитие торговых отношений с соседними странами, Сауран – торговый центр; · собрал и систематизировал обычное право казахов, издал свод законов «Касым ханнын каска жолы» («Светлая дорога хана Касыма»)
ТАХИР	1523-1532гг.	<ul style="list-style-type: none"> - усиление междоусобной борьбы за власть; - потерпел неудачу в борьбе с Ногайской ордой; - союз с кыргизами против могульского хана Султана Саида; - рост феодального гнета, массовые откочевки людей (власть Тахира осталась лишь в Семиречье); - присырдарьинские города во власти Шейбанидов
ХАКК - НАЗАР	1538-1580гг.	<ul style="list-style-type: none"> - борьба против ойратов и могульских правителей за земли на востоке и юге Семиречья; - союз с узбекским ханом Абдаллахом для борьбы с Сибирским ханством; - политические и торговые связи с Русским государством (1569 г. – посольство Семена Мальцева, 1573 г. – посольство Третьяка Чебукова); - присоединение территории по левой стороне Яика; - основная цель политики - восстановить право казахов на земли, составлявшие территорию Казахского ханства при Касыме
ШИГАЙ	1580-1582гг.	<ul style="list-style-type: none"> · участие в Туркестанском походе узбекского хана Абдаллаха; · присоединение к ханству территории Средней Азии

ТАУКЕЛЬ	1584-1598гг.	<ul style="list-style-type: none"> - хан «казахов и калмыков»; - борьба за выход к торговым центрам Средней Азии; - 1583г. – захват казахами сырдарьинских городов и Ташкента; к 1598г. – захват Бухары, Самарканда, Ферганы (на короткое время); - в 1594г. отправляет в Москву посольство Кул-Мухаммада с целью заключения дружественного соглашения с Русским правительством и освобождение племянника Ураз-Мухаммеда (бывшего заложником); - 1595г. вел переговоры с русским послом Степановым; - в 1598г. умирает от тяжелого ранения, полученного при осаде Бухары
ЕСИМ	1598-1628гг.	<ul style="list-style-type: none"> - в состав Казахского ханства вошел Туркестан с его городами (Туркестан стал столицей Казахского ханства); - присоединение Ташкента и на некоторое время Ферганы (на 200 лет Ташкент стал собственностью Казахского ханства); - Казахскому ханству стали принадлежать оседло-земледельческие районы Южного Казахстана; - создание законов обычного права казахов «Есимханнын ески жолы» (укрепление роли выполнения военной обязанности и ужесточение наказания за нарушения военной дисциплины); - казахи называли его «смелый и страстный Есим»
ЖАНГИР	1628- 1652гг.	<ul style="list-style-type: none"> · сложное внутривластное положение Казахского ханства: ханство распадалось на части, усиливались феодальные распри, различные группы кочевой знати соперничали между собой за власть и пастбища, ослабление ханской власти, в жузах появились самостоятельные ханы; · внешнеполитическое положение: на севере – угроза Сибирских казаков, на западе – башкир, на юге – среднеазиатских ханств, на востоке – Джунгарского ханства; · 1643г. – битва в местности Орбулак (победа казахского войска)

ТАУКЕ	1680-1718гг.	<ul style="list-style-type: none"> - создание военного союза с кыргизами и каракалпалками ослабили натиск джунгар; - джунгары вторглись в Семиречье и Южный Казахстан – разгромлено несколько улусов и захвачено 9 городов (Сайрам, Манкент, Карасман и др.); - в 1710г. проведен курултай казахских жузов – создание объединенного войска во главе с Богенбай батыром для отпора джунгарам; - с 1686 по 1693г.г. направил 5 посольств в Сибирь, с целью создания военного союза против джунгар и установления казахско-русских торговых отношений; нормализовал политическую ситуацию, ликвидировал раздробленность казахских земель; ряд мер для поднятия авторитета ханской власти; - совет биев превращен в важнейший орган: решение важнейших вопросов внутренней и внешней политики (Старший жуз – Толе-би, Средний жуз – Казбек-би, Младший жуз - Айтеке-би); - был составлен свод норм обычного права «Жеты Жаргы» (семь установлений), определивший основные принципы правопорядка и государственного устройства; - время правления Тауке отличалось относительным спокойствием и названо в истории годами, когда «жаворонки клали яйца на овцах»
--------------	--------------	---

7. Политические процессы в Казахстане во второй половине XVII-XVIII вв.

7.1. Образование Джунгарского ханства

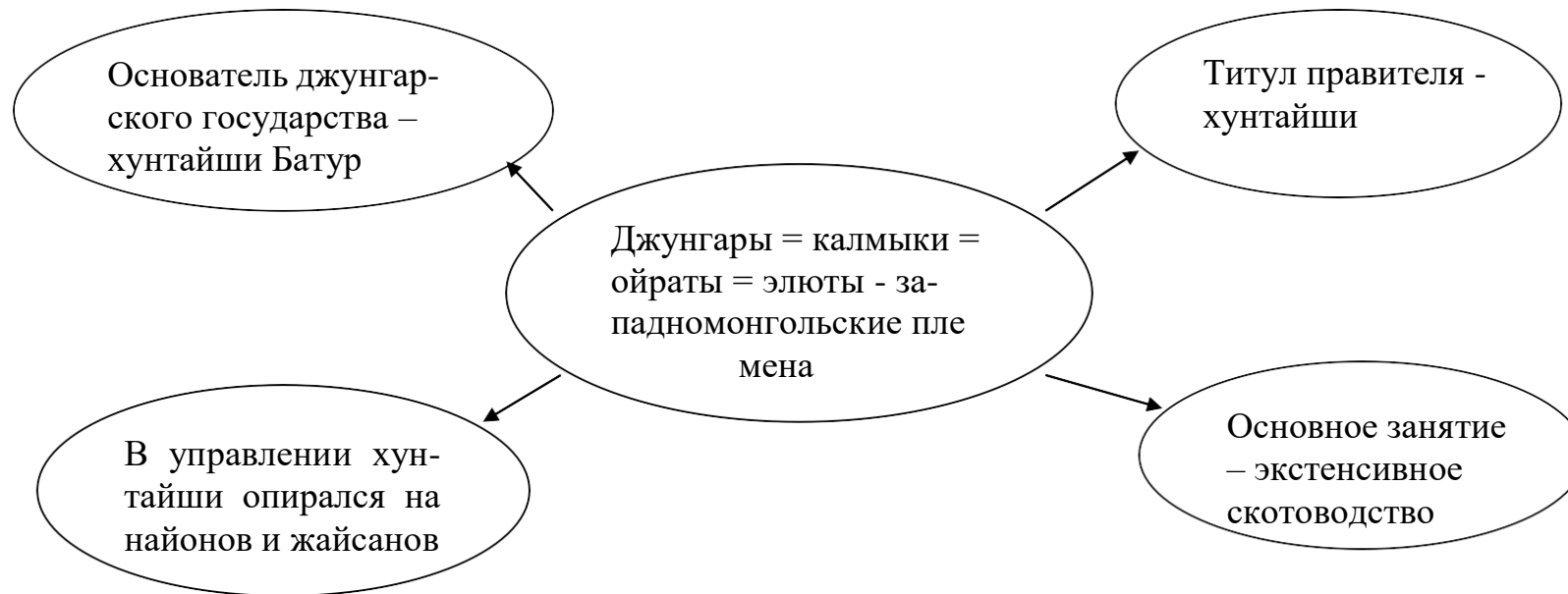


Схема 24.

Причины джунгарских нашествий на казахские земли

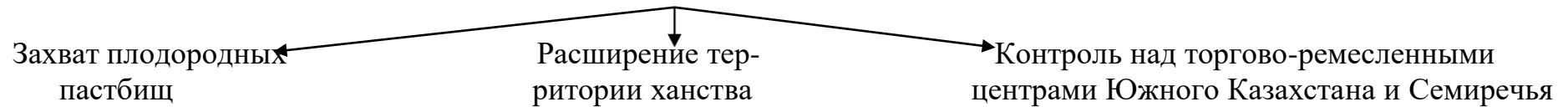


Схема 25.

7.2. Казахско-джунгарские войны.



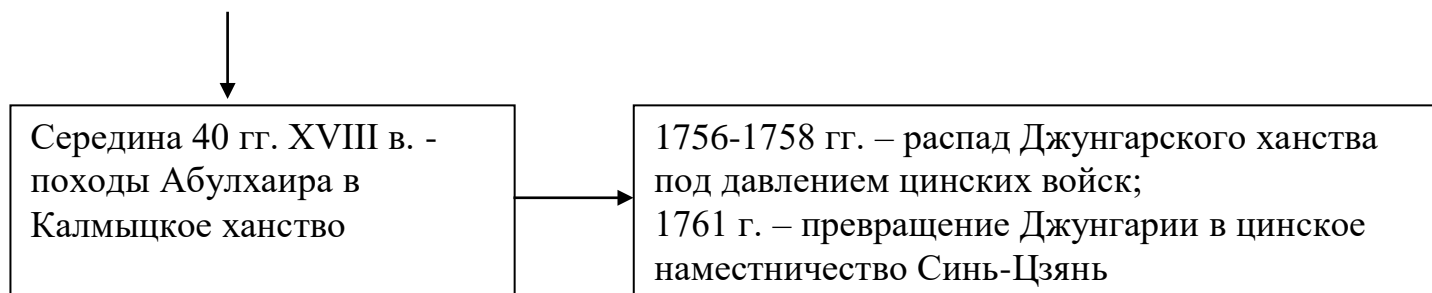


Схема 26.

Видные исторические личности в борьбе с джунгарами



Схема 27.

8. Начало присоединения Казахстана к России

8.1. Причины присоединения Казахстана к России

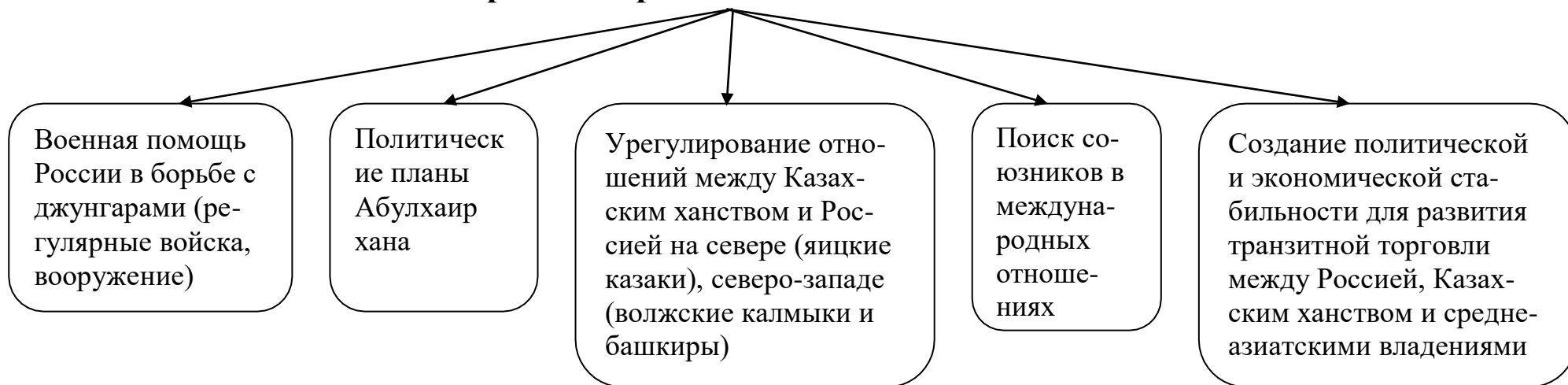


Схема 28.

8.2. Этапы принятия российского подданства

Таблица 24.

19 февраля 1731 г.	Подписание Анной Иоанновной жалованной Грамоты о присоединении Младшего жуза к России
30 апреля 1731 г.	Посольство во главе с переводчиком коллегии иностранных дел России А.И.Тевкелевым в Младший жуз для принятия присяги казахскими султанами
5 октября 1731 г.	Прибытие посольства А.И.Тевкелева в урочище Майтобе на р.Тургай в ставку Абулхаира; переговоры с султаном Бараком и противниками принятия подданства
10 октября 1731 г.	Принятие российского подданства Абулхаир ханом и 27 родовыми старшинами (незначительная часть Младшего жуза)
10 июня 1734 г.	Подписание Анной Иоанновной Грамоты о присоединении Старшего жуза к России (отдаленность территории жуза от России и убийство хана Жолбарыса замедлили процесс присоединения)
Август 1738 г.	Съезд казахских султанов и старшин в Оренбурге, организованный администратором края Н.В.Татищевым; подтверждение присяги на верность России Абулхаиром, его сыновьями Нуралы, Ералы, 27 старшинами Среднего жуза
1740 г.	Съезд казахских феодалов в Среднем жузе; принятие присяги на верность ханом Абулмамбетом, султаном Аблаем, батырами (небольшая часть Среднего жуза вошла в состав империи). Принятие «Устава о сибирских киргизах» (1822 г.), поражение восстания Кенесары Касымова завершили процесс присоединения

8.3. Аблайхан – становление личности, полководца, государственного деятеля



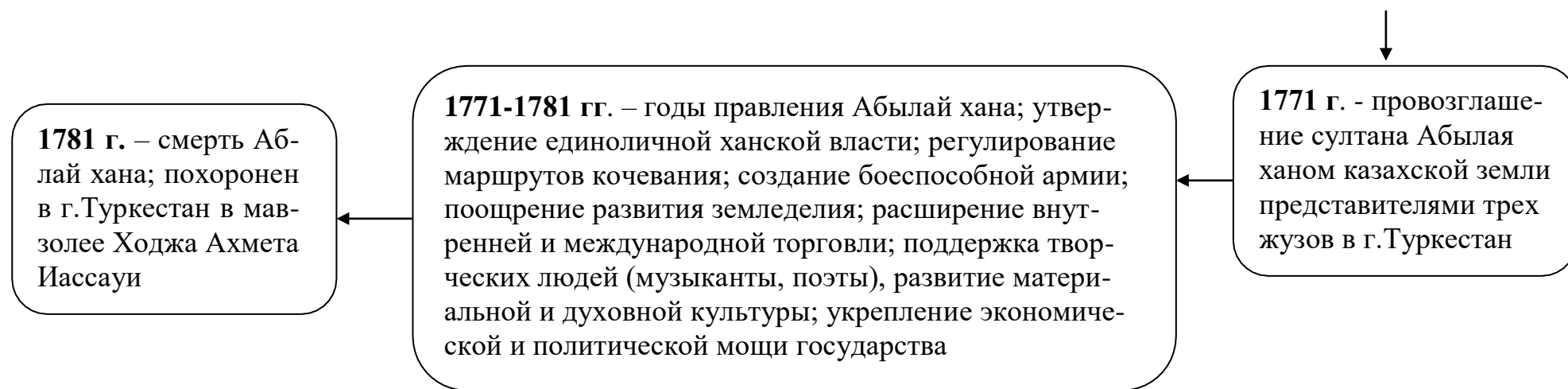


Схема 29

9. Национально-освободительные движения в Казахстане в период присоединения к России

9.1. Освободительные восстания казахов в XVIII-XIX вв.

Таблица 25.

Восстание	Территория, годы	Характер восстания	Причины, цель, движущие силы	Основные события	Результат	Историческое значение
С Р Ы М Д А Т У Л Ы	Младший жуз; 1783-1797гг.	Антиколониальный, антифеодальный	<p>Причины - усиление колониального гнета; обострение аграрного вопроса; ослабление ханской власти; произвол местной знати.</p> <p>Цель – возврат земли, отобранных царизмом; прекращение завоеваний; ограничить произвол Нуралы хана.</p> <p>Движущие силы – казахские шаруа, старшины, родоправители, бии, потерявшие свои родовые владения</p>	<p>- Март 1785 г. карательный отряд под командованием старшин Колпакова и Понамарева вытеснили восставших до р. Эмбы;</p> <p>- Июнь 1785 г. отряды Датова атаковали Антоновский форпост, Сахарную крепость.</p> <p>- Летом 1792 г. военные действия охватили всю территорию младшего жуза;</p> <p>- Осень 1792 г. Срым предпринял неудачный штурм Илецкого городка, после чего движение приняло форму партизанской войны; реформа Игельстрома,</p>	Поражение восставших: не было единства, слабая организация повстанческих отрядов и преобладание родового принципа в их формировании, локально по территории ох-	<p>- Одно из первых крупнейших восстаний на окраине империи;</p> <p>- Показало опасность межродовых противоречий в организации народных выступлений;</p> <p>- Приоста-</p>

				попытка отмены ханской власти; - 1797 г. создание Ханского Совета, под председательством султана Айшуака; - Август 1797 г. Срым входит в Совет и объявляет о прекращении восстания.	вату 11 марта 1801г. казахам разрешили перекочевывать на правый берег р.Урал	новило процесс колонизации края.
И. Т А Й М А Н О В И М. У Т Е М И С О	Букеевское ханство; 1836-1838 гг.	Антиколониальный и антифеодальный	Причины - обострение земельного вопроса; ужесточение колониального гнета; усиление налоговых тягот, строительство новых российских крепостей. Цель – ограничение всевластия Джангир хана; улучшение положения шаруа; изменение земельной колониальной политики. Движущие силы – казахские шаруа, представители биев и старшин, права которых были ущемлены царским правительством	- 1833-1836 гг. – формирование главных предпосылок восстания; - 2 октября 1837 г. безуспешная попытка атамана Покатилова пленить Исатая и разгромить движение; - 15 октября 1837 г. отряды И.Тайманова и М.Утемисова разгромили аул бия Балки Кудабергеноулы; - 15 ноября 1837 г. в сражении у Тастобе Исатай потерпел поражение; - 12 июля 1838 г. в местности Акбулак отряды И.Тайманова потерпели поражение, а сам предводитель был убит; - октябрь 1846 г. убит М.Утемисов.	Поражение восстания – слабость организации, стихийность, разобщенность повстанческих отрядов, превосходство в оснащении вооружения карательных отрядов; Последствия – предел для ежегодного роста налогов, ослабило социальную основу ханского управления во Внутренней	- Крупное освободительное движение;

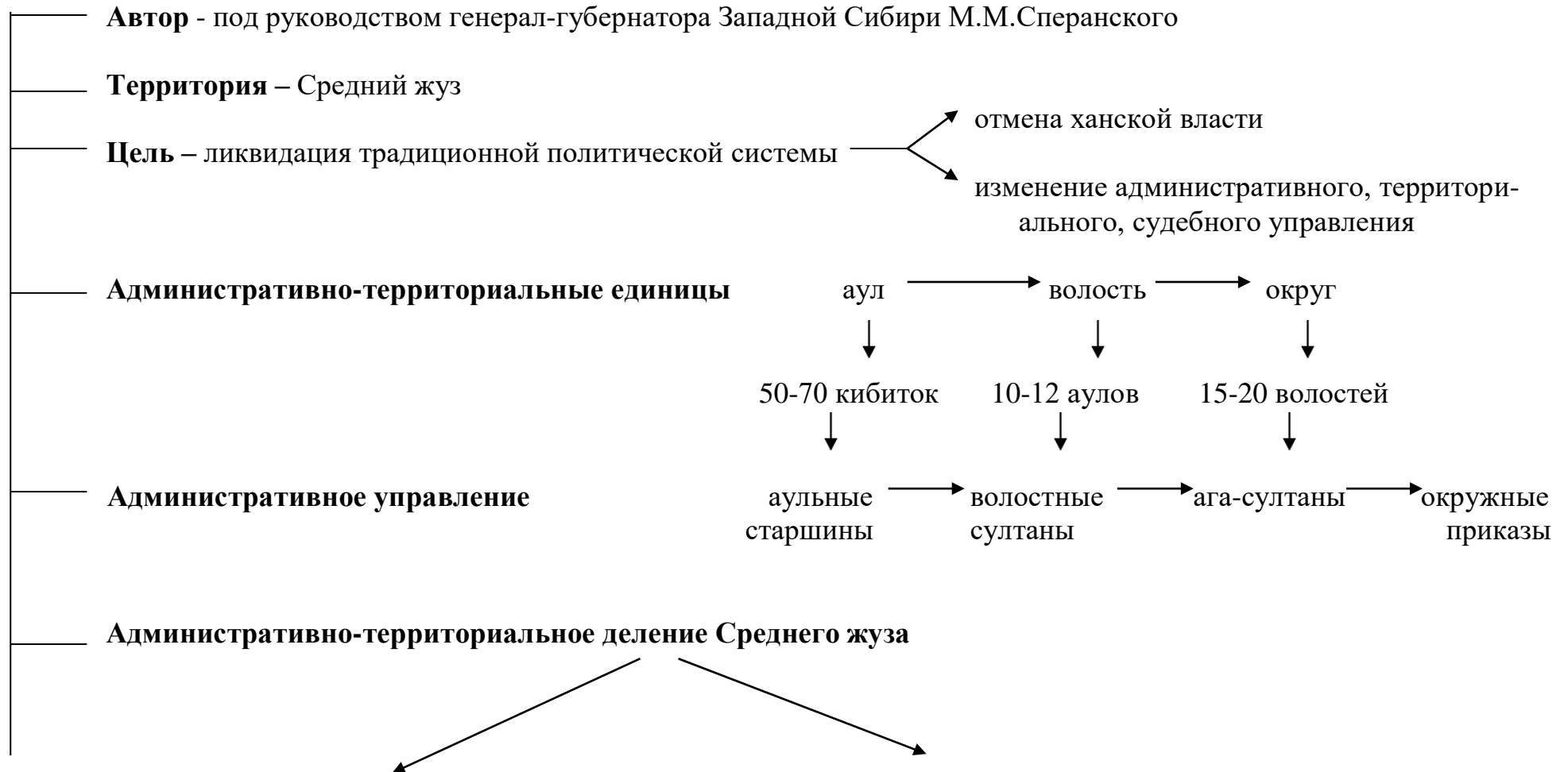
В					Орде	
К Е Н Е С А Р Ы К А С Ы М О В	1847 гг.	антиколонизальный	<p>военные столкновения между казачьими войсками и казахскими родами; насильственная политика Кокандского и Хивинского ханств.</p> <p>Цель – сохранение самостоятельности на землях, не вошедших в состав России; прекращение колонизации казахских земель; освобождение казахов из-под власти казаков.</p> <p>Движущие силы – казахские шаруа, бии, старшины, все слои общества. Интернациональный состав восставших.</p>	<p>ского, Каркаралинского и Баянаульского округов);</p> <ul style="list-style-type: none"> - Ноябрь 1837 г. нападение отряда К.Касымова на группу казаков Актауской крепости, сопровождавших караван из Петропавловска; - Лето 1838 г. отряды Кенесары захватили Акмолинскую крепость; - конец 1838 г. отряды К.Касымова объединяют большинство родов Среднего и Младшего жузов; - Сентябрь 1841 г. избрание Кенесары ханом восстановленного казахского государства; - Сентябрь 1841 г. начало войны с Кокандом (были заняты города Созак, Яны-Курган, Жуле и Ак Мечеть); - 1842 г. Сибирский отряд под командованием Сотникова нападает на аулы К.Касымова; - 1843 г. возобновляются военные действия между повстанцами с карательными отрядами 	<p>ность, раздробленные по жузам казахские роды поддерживали восстание в основном в своих пределах;</p> <ul style="list-style-type: none"> - борьба Кенесары на два фронта – против царской России и среднеазиатских феодалов (Бухара, Коканд). 	<p>ального гнета, охватившее всю территорию Казахстана;</p> <ul style="list-style-type: none"> - Самое многочисленное восстание (20 тыс. чел.).

				(под командованием полков-		
Ж. Н У Р М У Х А М Е Д О В	Южный Казах- стан; 1856- 1857 гг.	Антиколо- ниальный, освободи- тельный	Причины - направление военных сил для сбора налогов; насильственная мобилизация приаральских казахов для постройки крепостей; стремление Хивинского ханства установить свою власть над присырдарьинскими казахами.	- 1843 г. восставшие разрушили кокандскую крепость на Куадарье; - 1845 г. Хивинский отряд, направленный на восстановление крепости, был уничтожен; - 9 января 1857 г. в урочище Арыкбалык сражение с карательным отрядом Фитингова (отряды Жанкожи потерпели поражение); - 1859 г. казахи вынуждены были отступить на территорию Хивы.	Поражение восстания: техническое превосходство русской армии; предательство султанов и биев; недальновидная политика хивинцев, кыргызов, кокандцев; несогласованность действий казахов Усиление колониального гнета на Сырдарье	
У Р А Л Ь С К	Уральская и Тургайская области	Антиколо- ниальный, антифео- дальный	Причины – усиление колониальной зависимости казахской степи; введение Россией новых правил землепользования; строительство новых крепостей; увеличение налогов.	- Весна 1869 г. – формирование повстанческих отрядов; - 6 мая 1869 г. разгромили отряд карательных войск под руководством фон Штемпеля; - С марта по июнь 1869 г. 41 нападение на аулы султанов, биев и старшин;	Поражение восстания: разрозненность в рядах восставших, узкородовые интересы байской вер-	Усложнило осуществление «Временного положения»

И Т У Р Г А Й			<p>Движущие силы - казахские шаруа.</p> <p>Руководители – Сейл Туркебайулы и Беркин Оспанулы</p>	<p>- 1869 г. разгромлены карательным отрядом военного губернатора Н.А.Веревкина (небольшая часть восставших добровольно сложила оружие)</p>	хушки	
М А Н Г Ы Ш Л А К	Западный Казахстан; 1870 г.	Антиколониальный, освободительный	<p>Причины - политическое бесправие народа; запрет пользоваться пастбищами роду адай; увеличение налогов</p> <p>Движущие силы - казахские шаруа (в основном род адай), рыбаки и рабочие рыбных промыслов.</p> <p>Руководители – Досан Тажиулы и Иса Тленбайулы</p>	<p>- 22 марта 1870 г. столкновение с отрядом пристава Рукина (из-за запрета перекочевки);</p> <p>- 5 апреля 1870 г. захват Николаевской станицы и Александровского форта;</p> <p>- апрель 1870 г. увеличение численности карательных войск, разгром повстанческих отрядов</p>	<p>Поражение восстания: несогласованность в действиях восставших, предательство байской верхушки- 3тыс. семей адаевцев откочевали на территорию Хивинского ханства;</p> <p>- наложена контрибуция в размере 90 тыс. баранов и 57901 руб</p>	

10.Реформы царской России в Казахстане в XIX в.

10.1 Введение Уставов «О Сибирских киргизах» 1822 г. и «Об Оренбургских киргизах» 1824 г.



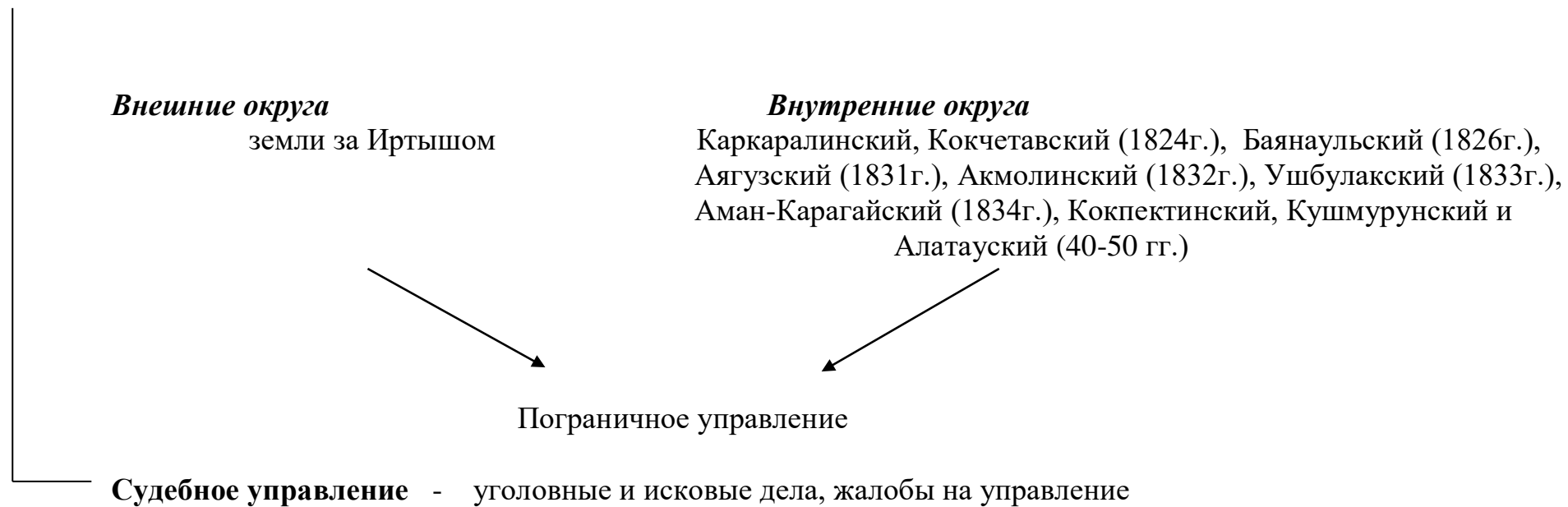


Схема 30.

Введение «Устава об Оренбургских киргизах» 1824 г. в Младшем жузе

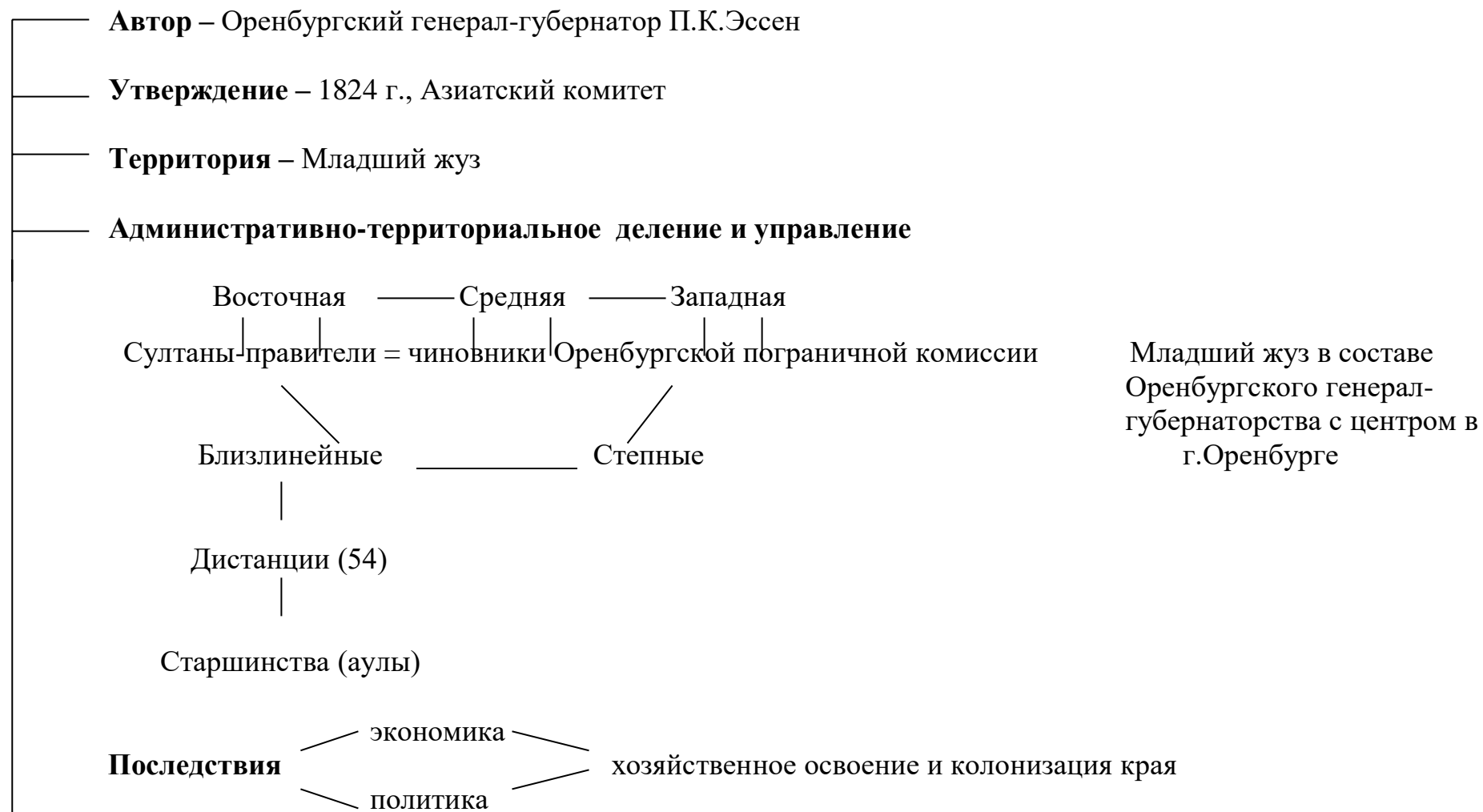


Схема 31

10.2 Налоговая и судебная система, аграрный вопрос по реформам 1867-1868 гг.



10.3 Реформы 1867-1868 гг.: административное устройство и управление

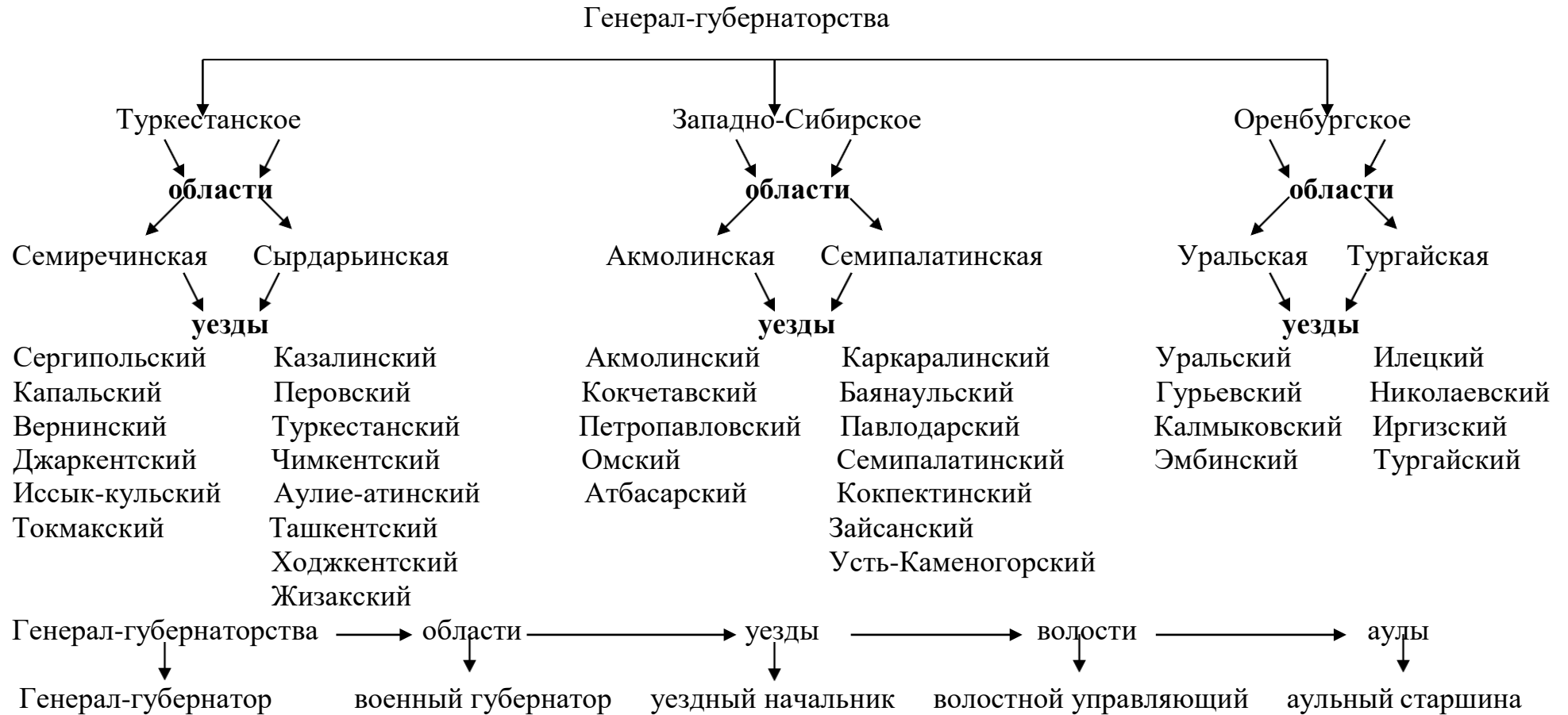


Схема 32.

10.4. Реформы 1886 г. и 1891 г. и их последствия

Реформы 1886 г. и 1891 г.

Генерал-губернаторы во главе административно-территориальных единиц

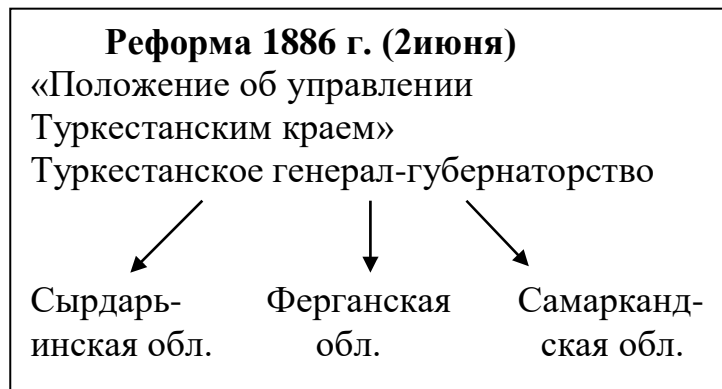


Схема 33.



Схема 34.

11. Социально-экономическое положение в Казахстане во второй половине XIX в.

11.1. Экономическое развитие России во второй трети XIX в. – начале XX в.

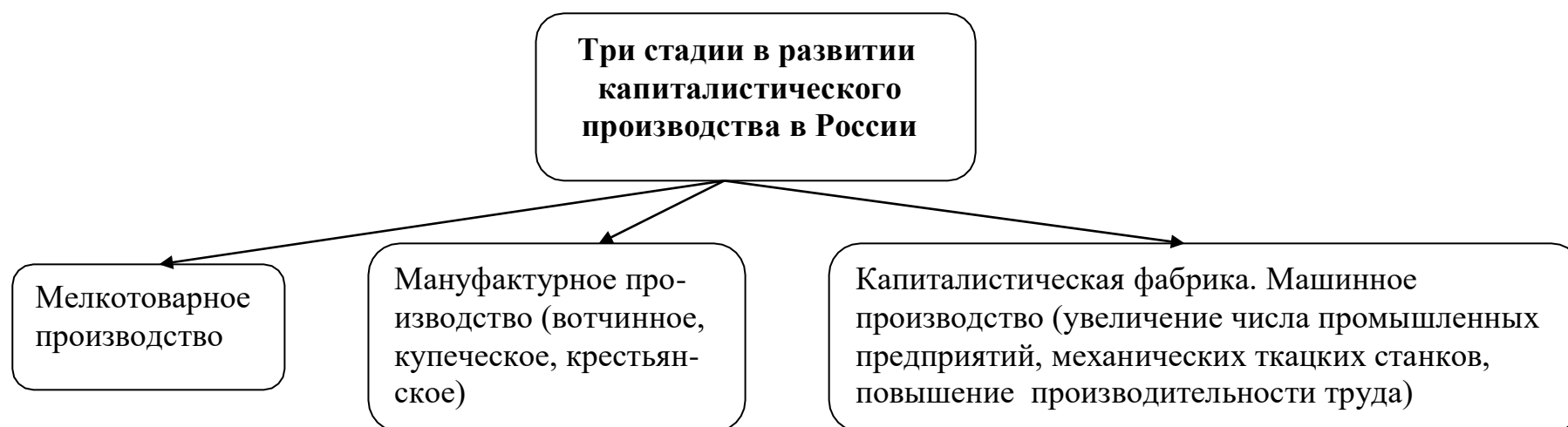


Схема 35.

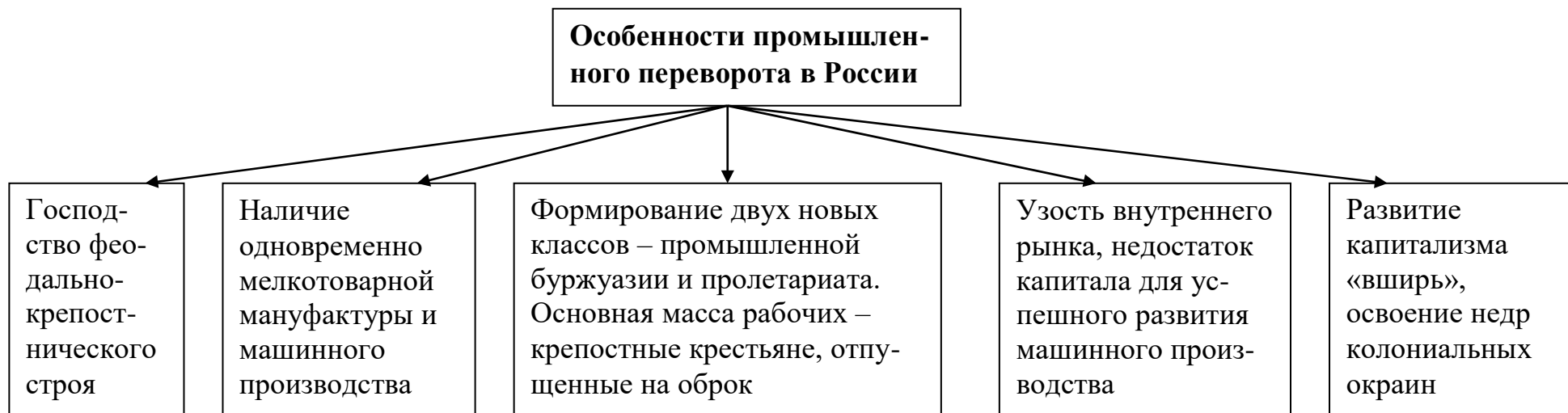


Схема 36.

11.2 Развитие капиталистических отношений в Казахстане



Схема 37.



Схема 38.

12.Казахстан в начале XX века
12.1.Экономическое развитие Казахстана в начале XX в.

Таблица 26.

Промышленность	Сельское хозяйство	Инфраструктура
<ul style="list-style-type: none"> - Ввоз иностранного капитала; - Развитие горно-добывающей промышленности; - Продажа месторождений цветных металлов, угля и нефти иностранным промышленникам: 1896 г. Зыряновское месторождение передано французам; Карагандинские угольные копи, Успенский медный рудник и Спасский медеплавильный завод сданы в концессию французскому промышленнику Карно; - С 1905 по 1913 гг. число промышленных предприятий в Казахстане увеличилось с 3730 до 4596, а их валовая продукция – с 9,3 до 55,4 млн. рублей; - В 1913 г. - 20 тысяч рабочих 	<ul style="list-style-type: none"> - 1897 г. - удельный вес казахов среди населения, занятого земледелием – 55,4%; - Земледелие преобладало в Шымкентском и Аулие-Атинском уездах Сырдарьинской области (в Капальском уезде Семиреченской области в 1910 г. земледелием занималось 81% казахских хозяйств, в Верненском – 79,3%, в Кустанайском уезде – 88%); - Переселение крестьян из центральных губерний России в Казахстан приняло массовый характер; - С 1853 по 1905 гг. у казахов было отобрано 4 млн. дес. земли, а в 1906-1907 гг. – достигло 17 млн. дес. 	<p style="text-align: center;"><u>Железнодорожные линии</u></p> <ul style="list-style-type: none"> - 178 км из 3138 км Сибирской железной дороги, построенной в 1893-1895 гг. (северо-восточные районы Казахстана); - 194 км Рязано-Уральская магистраль (Западный Казахстан); -1892-1905 гг. - железнодорожная магистраль Оренбург-Ташкент, протяженностью 1656 км <p style="text-align: center;"><u>Водные пути</u></p> <ul style="list-style-type: none"> - В 1900 г. в целях развития и использования для хозяйственных нужд Иртышского речного бассейна было учреждено – «Общество буксирного пароходства»; - В 1900 г. в течение навигации за подвозку грузов был получен доход: по Павлодарским пристаням свыше 538 руб., по Семипалатинским – 8,058 руб., по Омским – свыше 1,266 руб.

12.2. Революция 1905-1907 гг. в России и ее влияние на общественно-политическую ситуацию в Казахстане

Таблица 27.

Развитие революционного движения в Казахстане	Очаги политических выступлений	Причины подавления революции	Историческое значение
<p>- революционные кружки: «Сибирский социал-демократический союз», «Русско-киргизский союз против капитала» (П.Топорнин, Л.Байчагиров);</p> <p>- с разоблачением Царского Манифеста выступили А.Байтурсынов, А.Букейханов, М.Дулатов и др.;</p> <p>- выборы во II Госдуму: Ш.Косшыгул-улы, Д.Виноградов, И. Голованова и др.</p>	<p>- февраль 1905 г. демонстрации в Туркестане, Перовске и др. городах;</p> <p>- май 1905 г. стачки в Верном, Кустанае, Перовске;</p> <p>- 18-19 октября 1905 г. стачка в Оренбурге, а 25 октября – в Омске;</p> <p>- 16-28 ноября 1905 г. забастовка почтово-телеграфных служащих;</p> <p>- забастовка на Успенском руднике в Центральном Казахстане;</p> <p>- 3 июля 1906 г. стачка в Семипалатинске;</p> <p>- 1906 г. подъем крестьянского движения в Казахстане (Жаркентский, Аулие-Атинский, Шымкентский уезды)</p>	<p>- малочисленность рабочего класса;</p> <p>- недостаток опыта;</p> <p>- отсутствие лидера</p>	<p>- способствовала пробуждению политического сознания населения;</p> <p>- повлияла на ход исторического развития Казахстана;</p> <p>- стала школой формирования и закалки революционных выступлений, воспитала новое поколение борцов из числа коренного населения.</p>

12.3. Столыпинская аграрная реформа: предпосылки, цель и последствия реформирования





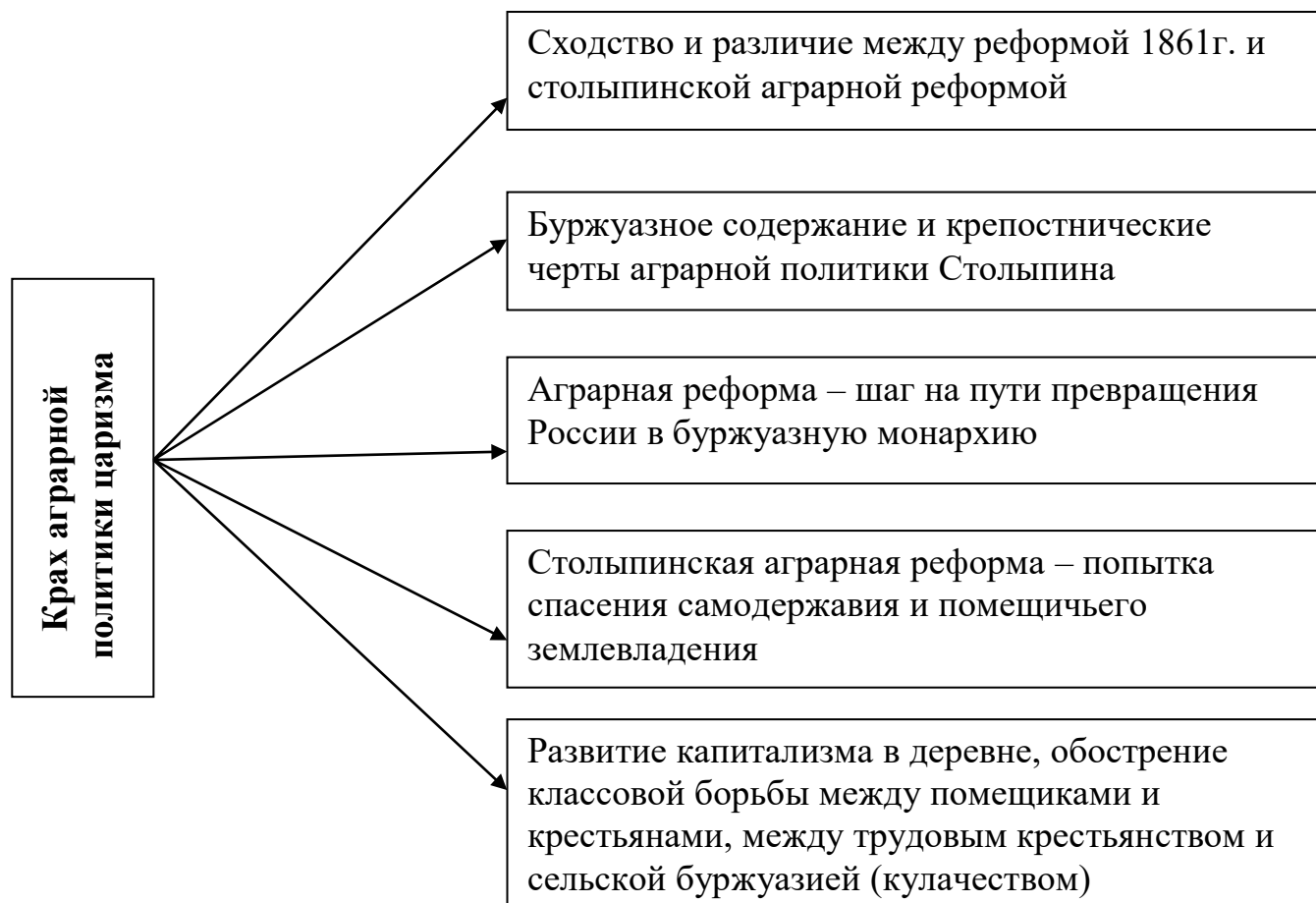


Схема 39.

Столыпинская аграрная реформа

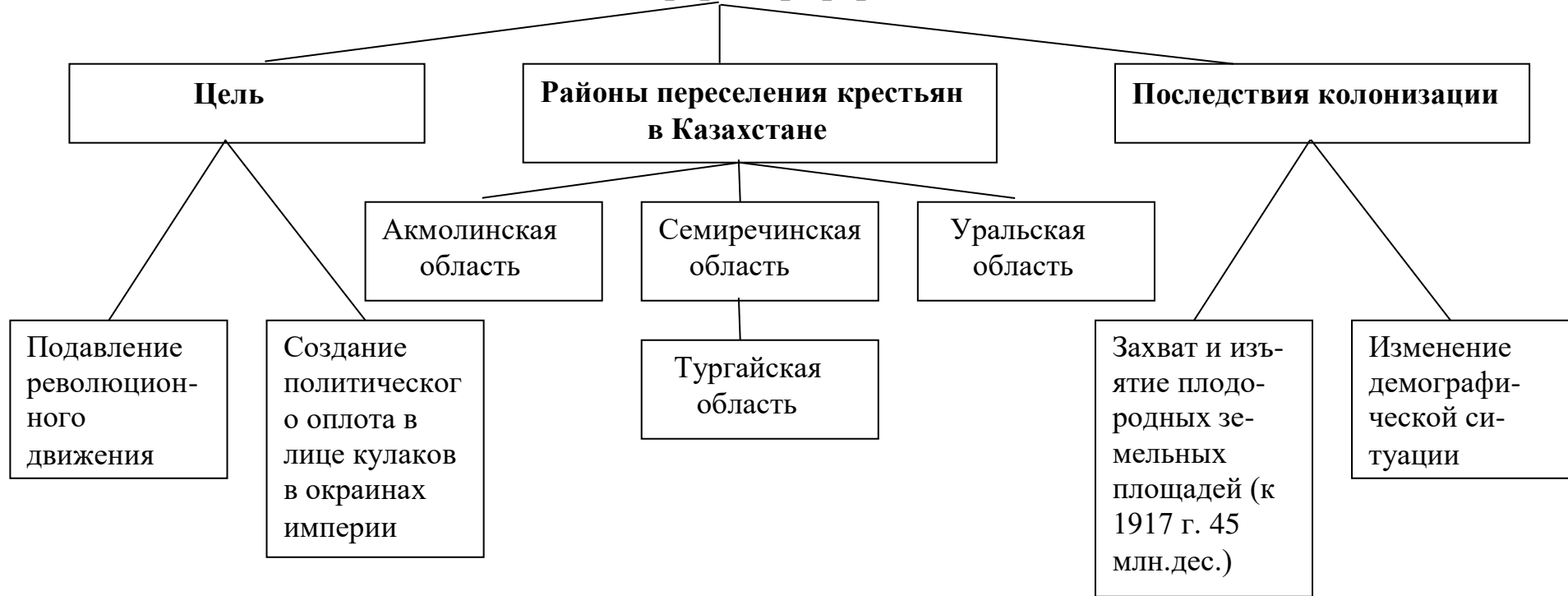


Схема 40.

Литература

1. Абилев А.К., Евдокимов В.В. Казахстан в древности. - Караганда, 1991.
2. Абылхожин Ж.Б. Очерки социально-экономической истории Казахстана. XXвек. – Алматы, 1997.
3. Аманжолов К. Қазақстан тарихы. 1-2 кітап. - Алматы, 2004.
4. Аманжолов К., Рахметов Қ Түркі халықтарының тарихы. 1,2,3-кітап. -Алматы: Білім, 1997.
5. Артыкбаев Ж.О. 12 лекций по истории Казахстана. - Астана: Фолиант, 2001
6. Асфендияров С.Д. История Казахстана. - Алма-Ата, 1993.
7. Абдакимов А. История Казахстана. - Алматы, 2002.
8. Байпаков К.М. История древнего Казахстана. Учебник для 6 класса. -Алматы: Рауан, 1996.
9. Байпаков К.М., Кумеков Б.Е., Пищулина К.А. История Казахстана в средние века. Учебник для 7-8 классов. - Алматы: Рауан, 1997.
10. Древний Казахстан. Энциклопедия. - Алматы: Аруна, 2005.
11. Ермұханова Х.К. Қазақстан тарихы. Жоғарғы оқу орындарына түсушілерге арналған оқулық-тест. - Алматы, 2005.
12. Жолдасбайұлы С. Ежелгі және ортағасырдағы Қазақстан. - Алматы: Ана тілі, 1995.
13. Зепп Т.В. История Казахстана: Пособие для подготовки к единому национальному тестированию ЕНТ: Учебно-методическое пособие. -Алматы: Зият Пресс, 2005.
14. История Казахстана: белые пятна / Сост. Ж.Б. Абылхожин. - Алма-Ата:Казахстан, 1991.
15. История Казахстана (очерк). - Алматы, 1993.
16. История Казахстана (с древнейших времен до наших дней). В пяти томах. Т.1-2. - Алматы: Атамұра, 1996-1997.
17. История Казахстана с древнейших времен до наших дней / Под общ. ред.:А.Б.Гани, Ж.К.Касымбаева. - Алматы: Уш-Киян, 2003.
18. Кадыркулова Г.К. История Казахстана: Учеб. пособие. - Алматы, 2003
19. Кан Г.В. История Казахстана. - Алматы, 2002.
20. Касымбаев Ж.К. История Казахстана: Учебник для 9 классов. - Алматы:Рауан, 1995.
21. Кляшторный С.Г., Султанов Т.И. Казахстан. Летопись трех тысячелетий. -Алматы, 1992.
22. Козыбаев М.К., Козыбаев И.М. История Казахстана: Учебник для учащихся 10 класса. - Алматы: Атамұра, 1997.
23. Кузембайұлы А., Аманжолұлы Е. История Республики Казахстан . -Алматы, 2004.
24. Локтионова О.С., Гребнюк Ю.П. Методические рекомендации для подготовки к ЕНТ по истории Казахстана.

25. Маданов Х. Қазақ халқының арғы-бергі тарихы. - Алматы, 1995.
26. Нурпеисов К., Аяганов Б., Жаксылыков Н. История Казахстана: Учебник для 11 классов. - Алматы: Мектеп, 2004.
27. Рабочая тетрадь для учащихся 10-х классов по истории Казахстана //Сост.Козыбаев М.К., Кунапина К.К. - Алматы, 2003.
28. Рыспаев К. История Республики Казахстан. - Алматы, 2002.
29. Учебное пособие по истории Казахстана с древнейших времен до наших дней. - Алма-Ата, 1992.

